

Phone : +(242) 05 377 95 54
+(242) 05 377 95 64
AFTN : FCCCNYX
E-mail : bnibrazza@yahoo.fr
aim-fccc@asecna.org
Web : https://aim.asecna.aero



**BUREAU NOTAM INTERNATIONAL
DE L'AFRIQUE CENTRALE**

B.P. 660 BRAZZAVILLE - CONGO

AIRAC AIP SUP

NR 37/B/26FC

14 MAY 2026

CAMEROUN – CENTRAFRIQUE – CONGO – GABON – GUINEE ÉQUATORIALE – SAO TOME – TCHAD

TCHIBANGA – FOOT

NOUVELLES CARTES D'AERODROME NEW AERODROME CHARTS

Effective date	11 JUN 2026
Validity	PERM

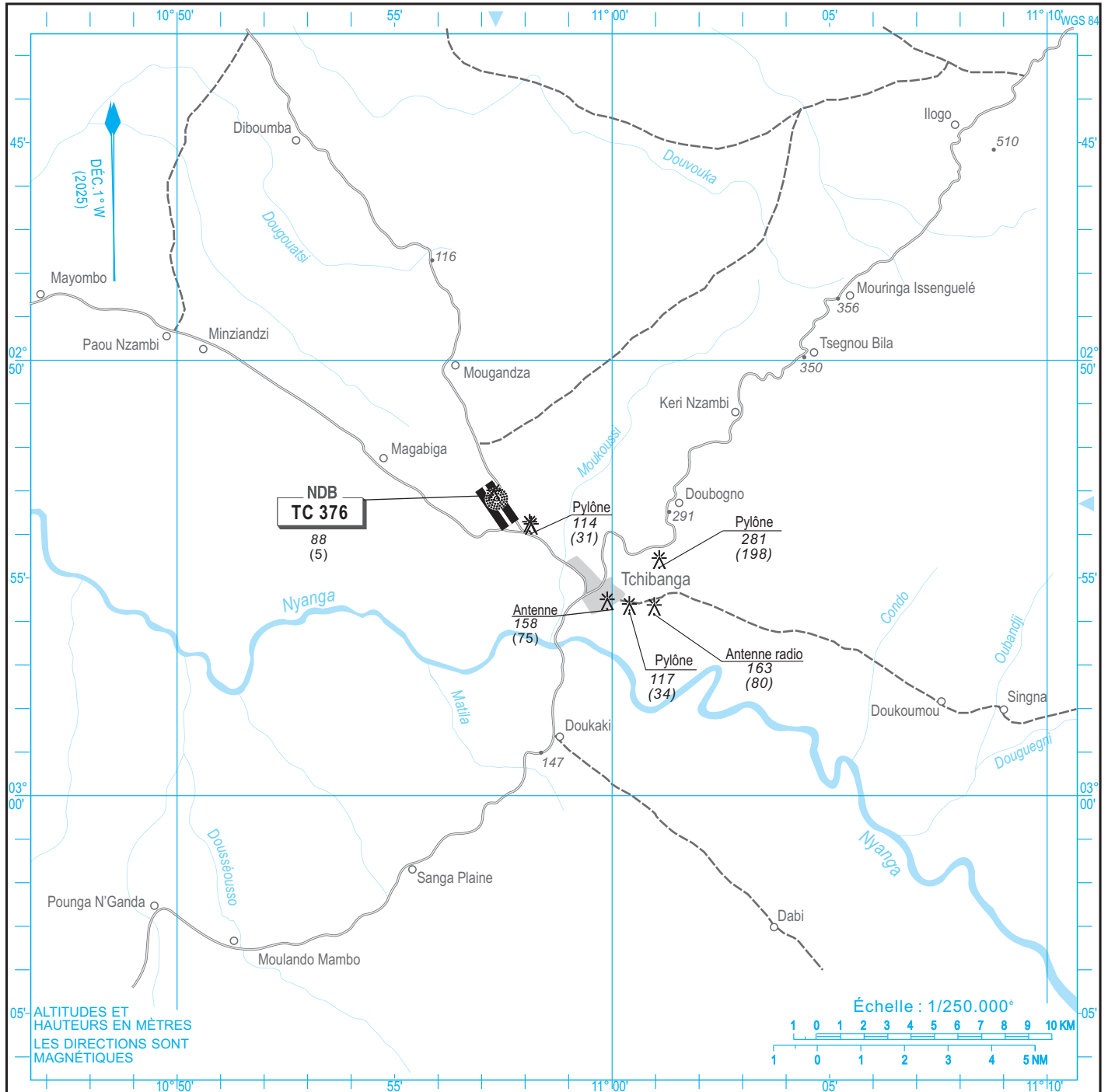
Ce SUP d'AIP informe les usagers sur la publication des nouvelles cartes de l'aérodrome de TCHIBANGA

This AIP SUP inform users of the publication of new charts at TCHIBANGA aerodrome

ASECNA AIP INSERT PAGES

07AD2-FOOT-VAC
07AD2-FOOT-VLC
07AD2-FOOT-AOC

***CE SUP AIP COMPORTE 01 PAGE ET 03 ANNEXES /
THIS AIP SUP HAS 01 PAGE AND 03 ANNEXES***



AÉRODROME : CIV.

SITUATION : 2,43 NM au N. W. de la ville

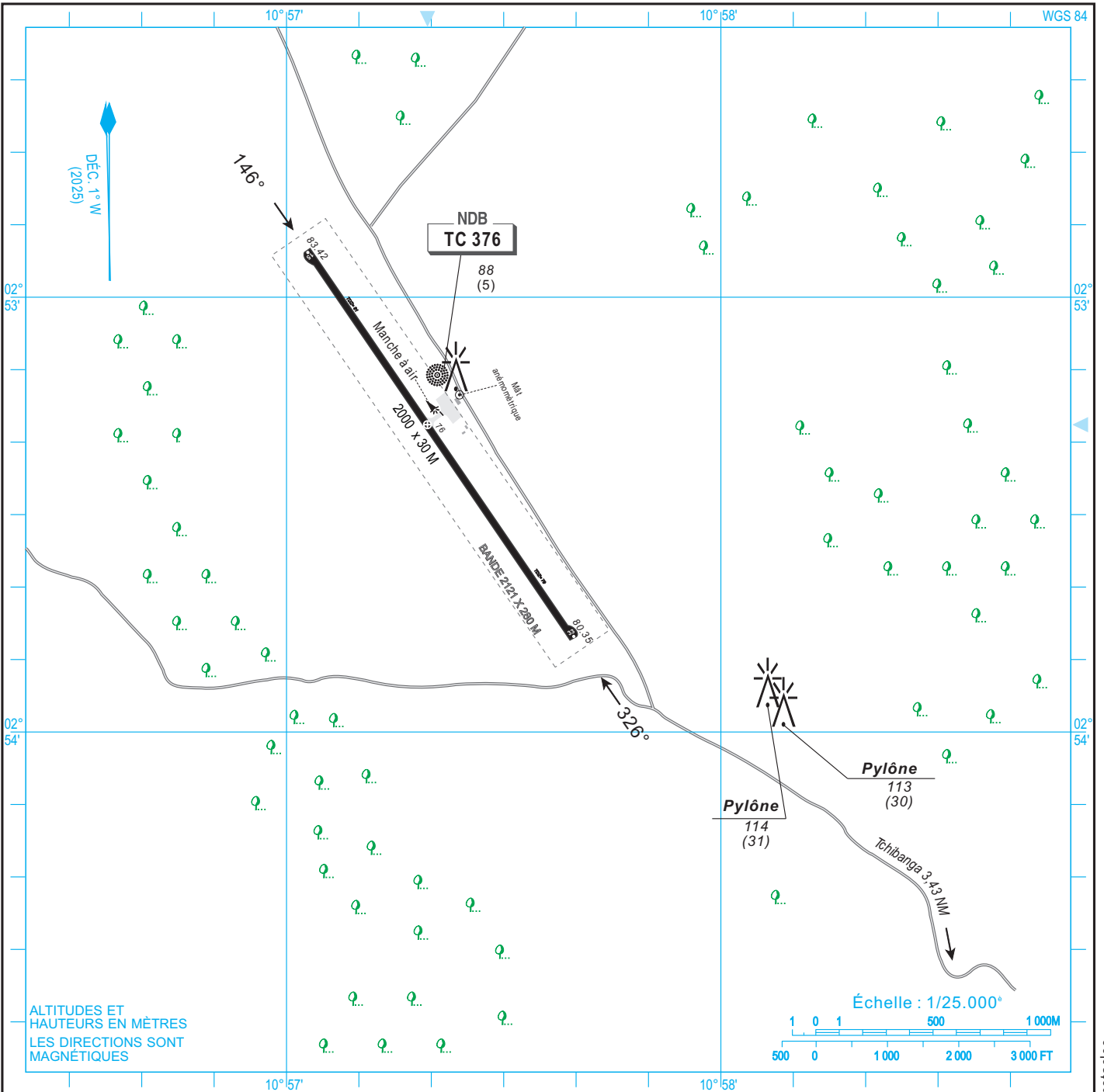
TÉL : (+241) 65 18 22 08

CONTROLE LOCAL : AFIS 124,9 MHZ

CONSIGNES PARTICULIÈRES D'UTILISATION :

Utiliser de préférence le QFU 33
Demi-tour obligatoire sur les raquettes de retournement

CORRECTIONS : Révision



RENSEIGNEMENTS COMPLÉMENTAIRES SUR L'AIRE DE MANOEUVRE : Inutilisable hors piste
Nature piste : Béton bitumeux

RESTRICTIONS D'UTILISATION : NIL

SÉCURITÉ INCENDIE : NIL

ATELIERS : NIL

INFORMATIONS AÉRONAUTIQUES : NIL - s'adresser au BIA de LIBREVILLE

GARAGE AÉRONEFS DE PASSAGE : NIL

RAVITAILLEMENT : NIL

TRANSPORTS VERS LA VILLE : Véhicule TRANSGABON

NOTES : Utilisation : 52,4TN - Heures de vacation : 0700/1500

Pluies : Septembre à Mai



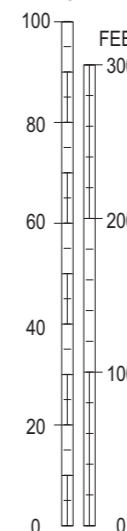
AERODROME OBSTACLE CHART - ICAO
TYPE A (OPERATING LIMITATIONS)

TCHIBANGA (FOOT)
RWY 15/33

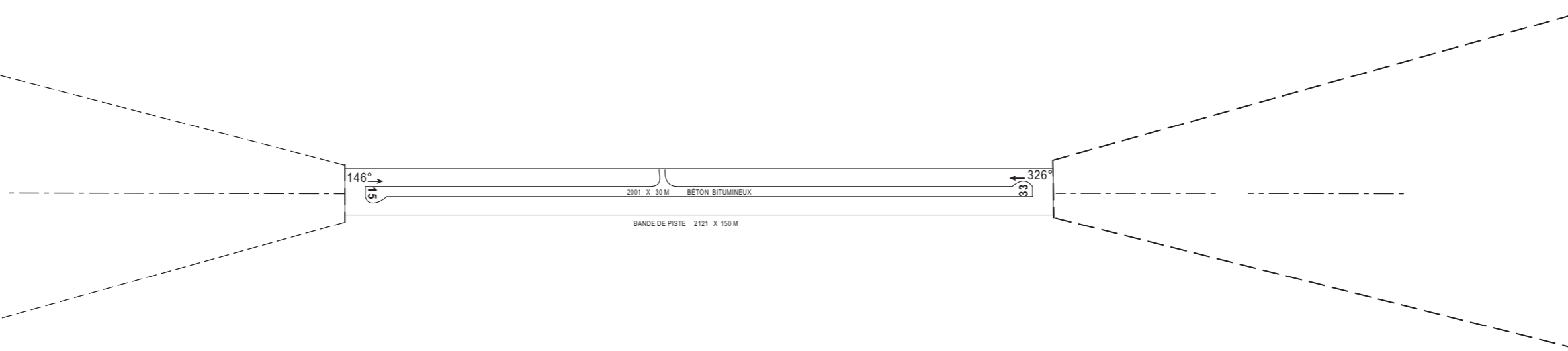
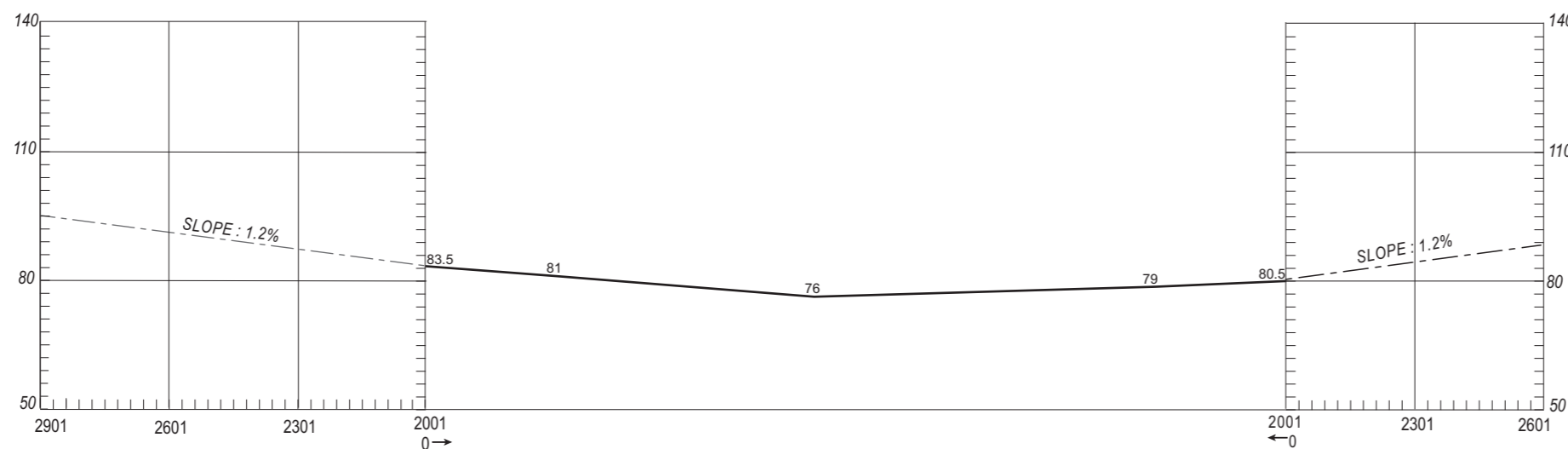
MAGNETIC VARIATION :1°W (2025)
DIMENSIONS AND ELEVATIONS IN METRES

RWY 15 / 33			
DECLARED DISTANCES			
RWY 15			RWY 33
2001	TAKE-OFF RUN AVAILABLE	TORA	2001
2001	TAKE-OFF DISTANCE AVAILABLE	TODA	2001
2001	ACCELERATE STOP DISTANCE AVAILABLE	ASDA	2001
2001	LANDING DISTANCE AVAILABLE	LDA	2001

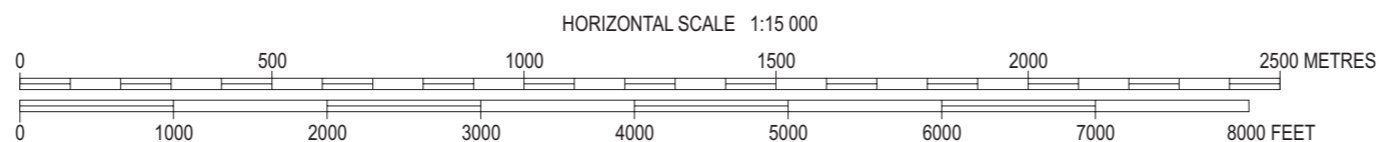
VERTICAL SCALE 1 : 1 500
METRES



VAR 1° W
(2025)
annual change 4.7° E



LEGEND	
IDENTIFICATION NUMBER	⑥
TREE OR SHRUB	*
PLOE, TOWER, SPIRE, ANTENNA, ETC.	⊙
BUILDING OR LARGE STRUCTURE	■
RAILROAD	—+—+—+—
TERRAIN CONTOUR	~
TERRAIN PENETRATING OBSTACLE PLANE	—



ORDER OF ACCURACY
HORIZONTAL 0.3 M
VERTICAL 0.5 M

AMENDEMENT RECORD		
NO.	DATE	ENTERED BY

CORRECTIONS : First edition