

Phone : +(242) 05 377 95 54
+(242) 05 377 95 64
AFTN : FCCCYNXX
E-mail : bnibrazza@yahoo.fr
aim-fccc@asecna.org
Web : https://aim.asecna.aero



**BUREAU NOTAM INTERNATIONAL
DE L'AFRIQUE CENTRALE**

B.P. 660 BRAZZAVILLE - CONGO

CAMEROUN – CENTRAFRIQUE – CONGO – GABON – GUINEE ÉQUATORIALE – SAO TOME – TCHAD

AIRAC AIP SUP

NR 36/B/26FC

14 MAY 2026

OYEM – FOGO

NOUVELLES CARTES D'AERODROME NEW AERODROME CHARTS

Effective date	11 JUN 2026
Validity	PERM

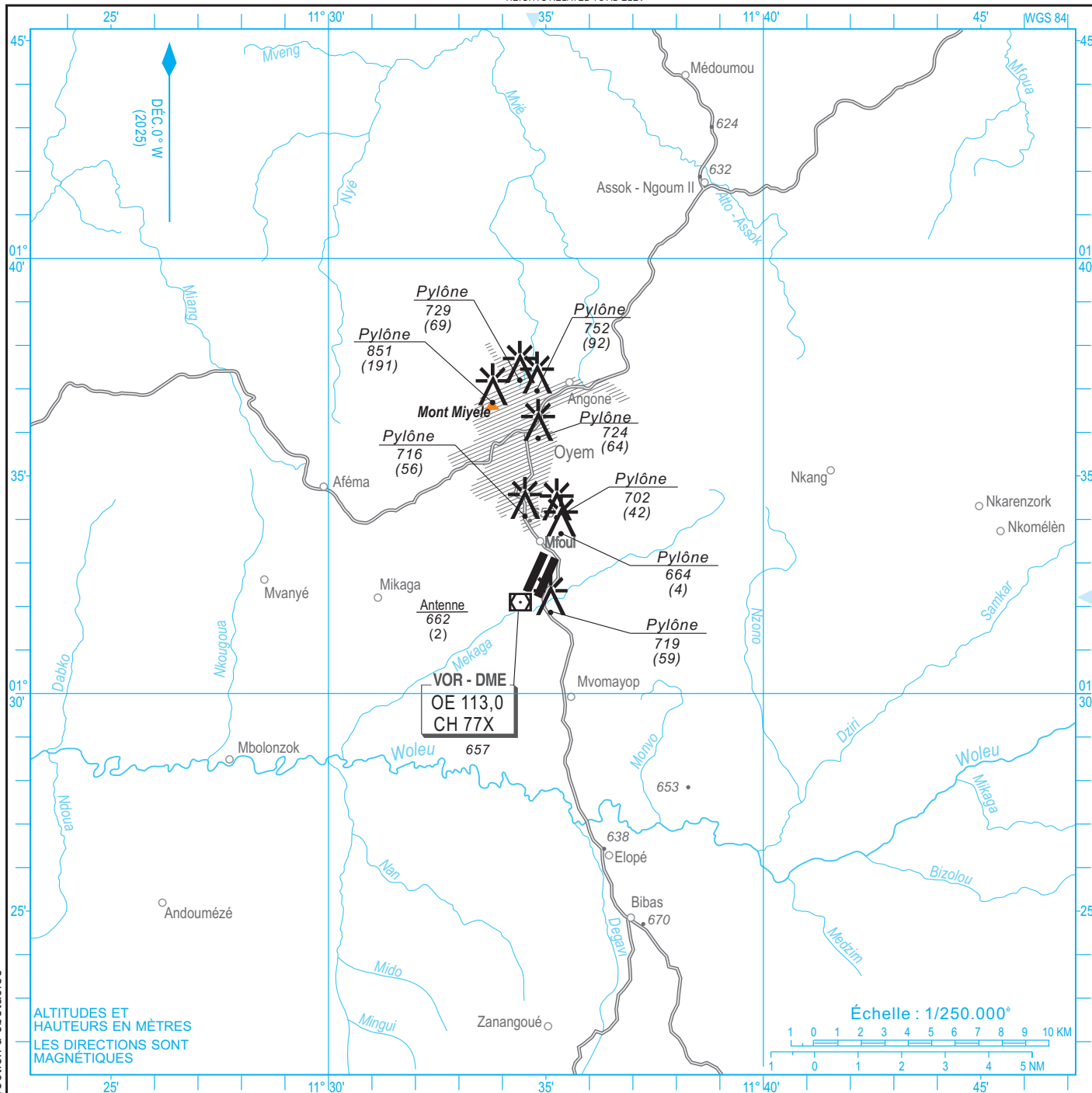
Ce SUP d'AIP informe les usagers sur la publication des nouvelles cartes de l'aérodrome d'OYEM

This AIP SUP inform users of the publication of new charts at OYEM aerodrome

ASECNA AIP INSERT PAGES

07AD2-FOGO-VAC
07AD2-FOGO-VLC
07AD2-FOGO-AOC

***CE SUP AIP COMPORTE 01 PAGE ET 03 ANNEXES /
THIS AIP SUP HAS 01 PAGE AND 03 ANNEXES***



AÉRODROME : CIV.

SITUATION : 2,51 NM S centre de la ville

TÉL : (+241) 65 18 22 07

CONTROLE LOCAL : APP et TWR : NIL - AFIS : 118,4

CONSIGNES PARTICULIÈRES D'UTILISATION : NIL

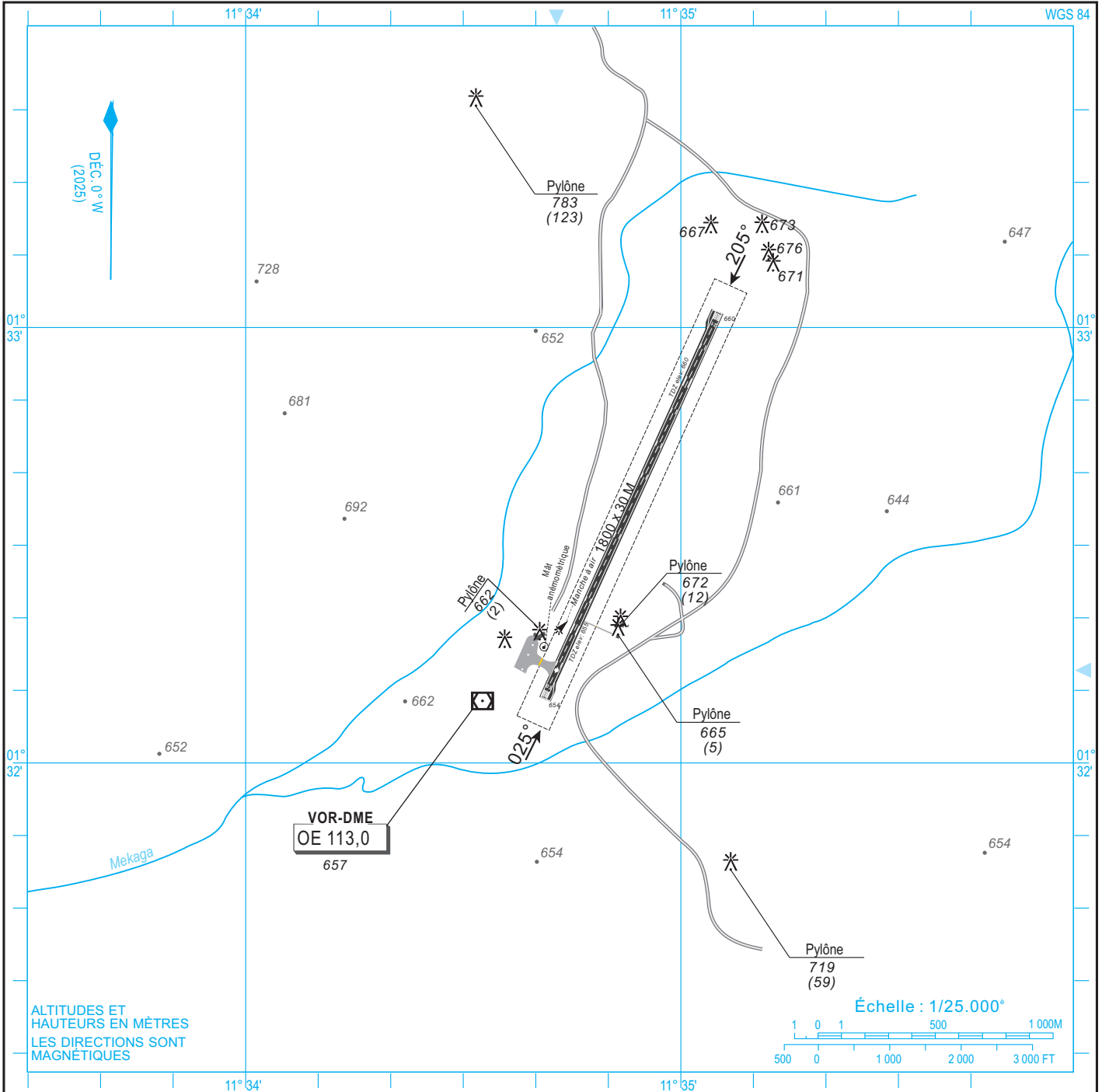
CORRECTIONS : Déclinaison magnétique - Suppression NDB « OY » - Erection d'obstacles

CARTE D'ATTERRISSAGE A VUE - ASECNA

AD ELEV: 660 m
HEIGHTS RELATED TO AD ELEV

LAT : 01°32'12,8 N
LONG : 011°34'42,9 E

OYEM (FOGO)



RENSEIGNEMENTS COMPLÉMENTAIRES SUR L'AIRE DE MANOEUVRE : Inutilisable hors piste.
Nature piste : Béton bitumineux

RESTRICTIONS D'UTILISATION : NIL

SÉCURITÉ INCENDIE : Niveau 4

ATELIERS : NIL

INFORMATIONS AÉRONAUTIQUES : NIL - s'adresser au BIA de LIBREVILLE

GARAGE AÉRONEFS DE PASSAGE : NIL

RAVITAILLEMENT : NIL

TRANSPORTS VERS LA VILLE : Véhicule des Cies Aériennes

NOTES : Utilisation : DC 6 - heures de vacation 0700/1500

Pluies : Mars à Juillet et Septembre à Décembre

CORRECTIONS: Déclinaison et Orientations magnétiques - Suppression NDB « OY » - Erection d'obstacles



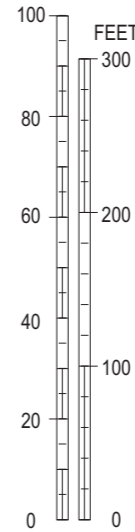
AERODROME OBSTACLE CHART - ICAO
TYPE A (OPERATING LIMITATIONS)

OYEM (FOGO)
RWY 03/21


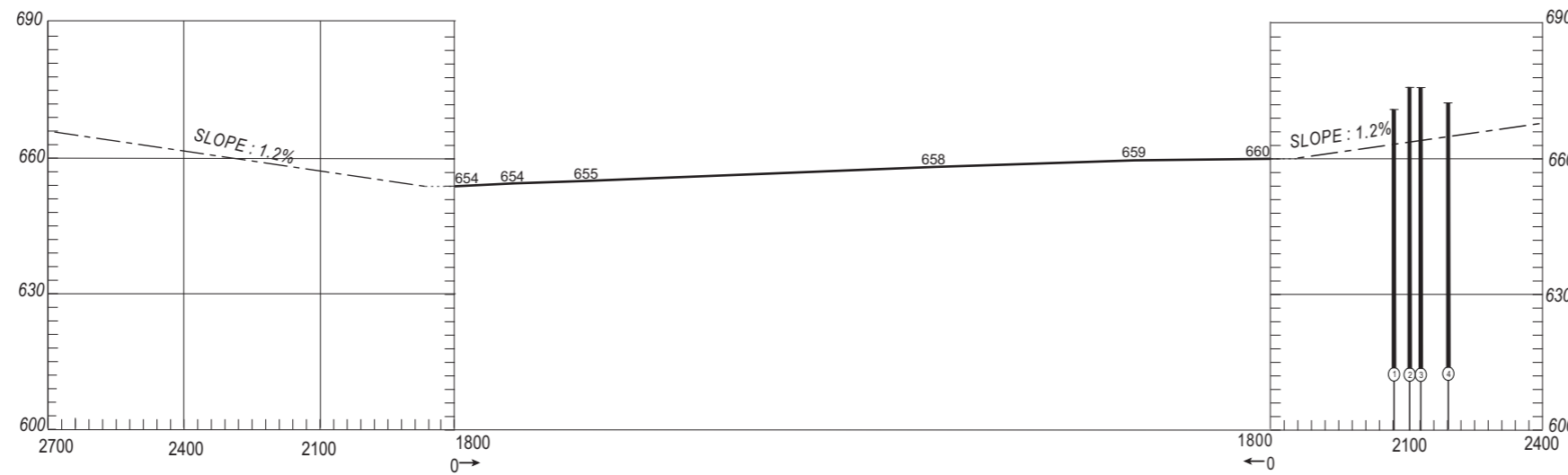
MAGNETIC VARIATION : 0°W (2025)
DIMENSIONS AND ELEVATIONS IN METRES

RWY 03 / 21			
DECLARED DISTANCES			
RWY 03		RWY 21	
1800	TAKE-OFF RUN AVAILABLE	TORA	1800
1860	TAKE-OFF DISTANCE AVAILABLE	TODA	1860
1800	ACCELERATE STOP DISTANCE AVAILABLE	ASDA	1800
1800	LANDING DISTANCE AVAILABLE	LDA	1800

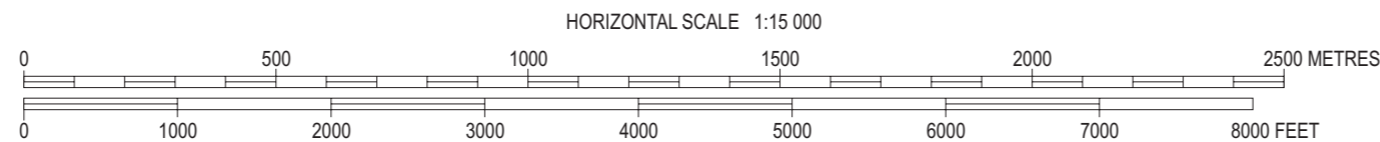
VERTICAL SCALE 1 : 1 500
METRES



VAR 0°W (2025)
annual change 4.4'E



LEGEND	
IDENTIFICATION NUMBER	⑥
TREE OR SHRUB	*
PLOE, TOWER, SPIRE, ANTENNA, ETC.	⊙
BUILDING OR LARGE STRUCTURE	■
RAILROAD	—+—+—+—
TERRAIN CONTOUR	~
TERRAIN PENETRATING OBSTACLE PLANE	—



ORDER OF ACCURACY
HORIZONTAL 0.3 M
VERTICAL 0.5 M

AMENDMENT RECORD		
NO.	DATE	ENTERED BY

CORRECTIONS : First edition