

Phone : +(242) 05 377 95 54
+(242) 05 377 95 64
AFTN : FCCCNYX
E-mail : bnibrazza@yahoo.fr
aim-fccc@asecna.org
Web : https://aim.asecna.aero



**BUREAU NOTAM INTERNATIONAL
DE L'AFRIQUE CENTRALE**

B.P. 660 BRAZZAVILLE - CONGO

AIRAC AIP SUP

NR 35/B/26FC

14 MAY 2026

CAMEROUN – CENTRAFRIQUE – CONGO – GABON – GUINEE ÉQUATORIALE – SAO TOME – TCHAD

MOUILA / Raphaël BOUBALA- FOGM

NOUVELLES CARTES D'AERODROME NEW AERODROME CHARTS

Effective date	11 JUN 2026
Validity	PERM

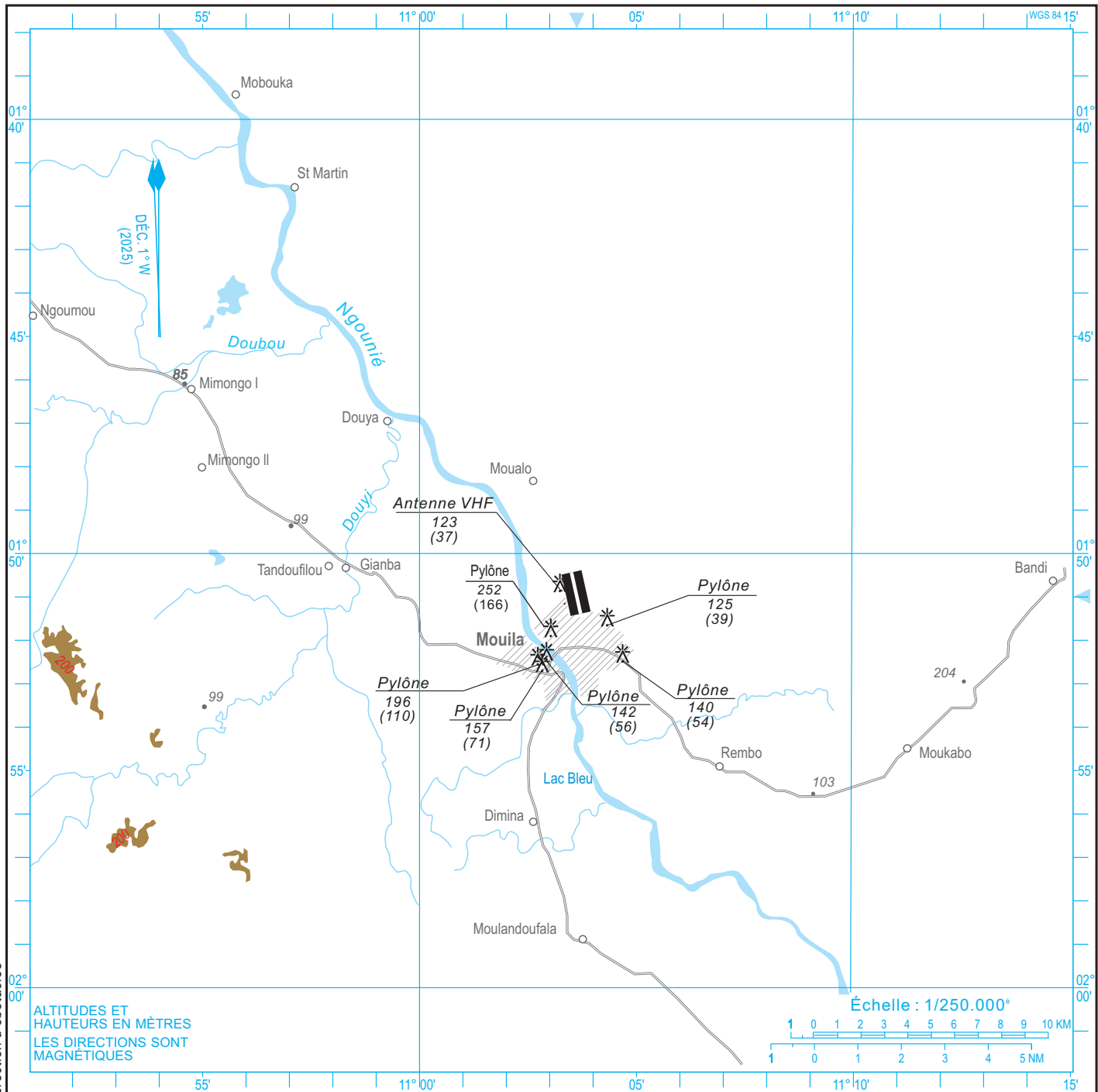
Ce SUP d'AIP informe les usagers sur la publication des nouvelles cartes de l'aérodrome MOUILA / Raphaël BOUBALA

This AIP SUP inform users of the publication of new charts at MOUILA/Raphaël BOUBALA aerodrome

ASECNA AIP INSERT PAGES

07AD2-FOGM-VAC
07AD2-FOGM-VLC
07AD2-FOGM-AOC

***CE SUP AIP COMPORTE 01 PAGE ET 03 ANNEXES /
THIS AIP SUP HAS 01 PAGE AND 03 ANNEXES***



CORRECTIONS : Déclinaison magnétique - Suppression NDB « ML » - Errection d'obstacles

AÉRODROME : CIV.

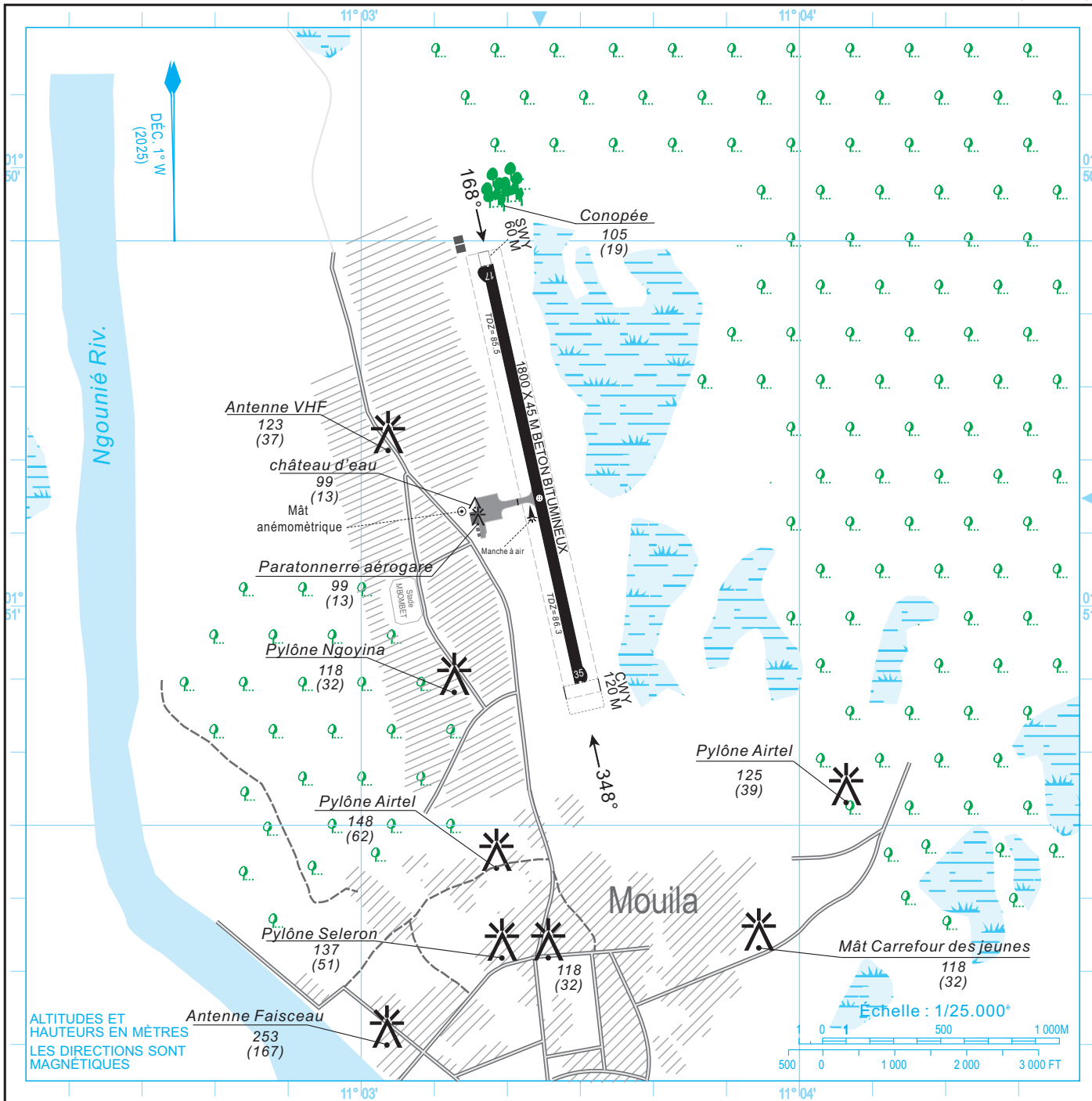
SITUATION : 1 NM N de la ville

TÉL : (+241) 65 18 22 10

CONTROLE LOCAL : APP et TWR : NIL - AFIS : 122,5

CONSIGNES PARTICULIÈRES D'UTILISATION : NIL

AD ELEV: 86 m LAT : 01° 50'45,24"S
 HEIGHTS RELATED TO AD ELEV LONG : 011°03'24,40"E **MOUILA/ RAPHAEL BOUBALA (FOGM)**



RENSEIGNEMENTS COMPLÉMENTAIRES SUR L'AIRE DE MANOEUVRE : Inutilisable hors piste
 Nature piste : Béton bitumineux

RESTRICTIONS D'UTILISATION : Atterrissage au QFU 348°

SÉCURITÉ INCENDIE : NIL

ATELIERS : NIL

INFORMATIONS AÉRONAUTIQUES : NIL - S'adresser au BIA de LIBREVILLE

GARAGE AÉRONEFS DE PASSAGE : NIL

RAVITAILLEMENT :

TRANSPORTS VERS LA VILLE : Véhicules Compagnie

NOTES : Utilisation : B737 - heures de vacation 0700/1500

Pluies : Septembre à Mai

CORRECTIONS: Déclinaison et Orientations magnétiques - Erection d'obstacles



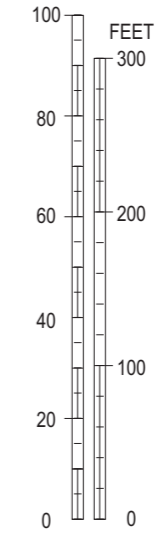
AERODROME OBSTACLE CHART - ICAO
TYPE A (OPERATING LIMITATIONS)

MOUILA/ RAPHAEL BOUBALA (FOGM)
RWY 17/35


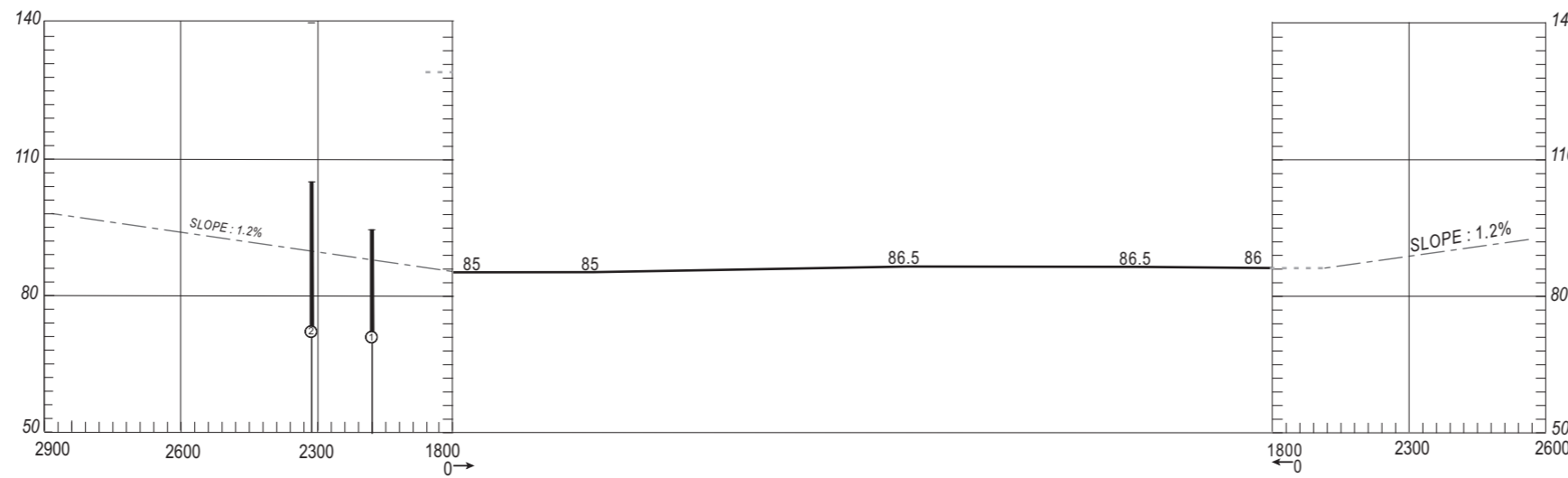
MAGNETIC VARIATION :1°W (2025)
DIMENSIONS AND ELEVATIONS IN METRES

RWY 17 / 35			
DECLARED DISTANCES			
RWY 17		RWY 35	
1800	TAKE-OFF RUN AVAILABLE	TORA	1800
1920	TAKE-OFF DISTANCE AVAILABLE	TODA	1800
1800	ACCELERATE STOP DISTANCE AVAILABLE	ASDA	1860
1800	LANDING DISTANCE AVAILABLE	LDA	1800

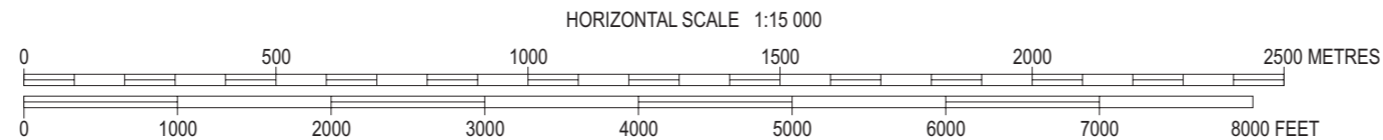
VERTICAL SCALE 1 : 1 500
METRES



VAR 1° W (2025)
annual change 4.7° E



LEGEND	
IDENTIFICATION NUMBER	⑥
TREE OR SHRUB	*
PLOE, TOWER, SPIRE, ANTENNA, ETC.	⊙
BUILDING OR LARGE STRUCTURE	■
RAILROAD	—+—+—+—
TERRAIN CONTOUR	~
TERRAIN PENETRATING OBSTACLE PLANE	⌒



ORDER OF ACCURACY
HORIZONTAL 0.3 M
VERTICAL 0.5 M

AMENDMENT RECORD		
NO.	DATE	ENTERED BY

CORRECTIONS : First edition