

Phone : +(242) 05 377 95 54
+(242) 05 377 95 64
AFTN : FCCCYNXX
E-mail : bnibrazza@yahoo.fr
aim-fccc@asecna.org
Web : https://aim.asecna.aero



**BUREAU NOTAM INTERNATIONAL
DE L'AFRIQUE CENTRALE**

B.P. 660 BRAZZAVILLE - CONGO

AIRAC AIP SUP

NR 34/B/26FC

14 MAY 2026

CAMEROUN – CENTRAFRIQUE – CONGO – GABON – GUINEE ÉQUATORIALE – SAO TOME – TCHAD

MAYUMBA - FOOY

NOUVELLES CARTES D'AERODROME NEW AERODROME CHARTS

Effective date	11 JUN 2026
Validity	PERM

Ce SUP d'AIP informe les usagers sur la publication des nouvelles cartes de l'aérodrome de MAYUMBA

This AIP SUP inform users of the publication of new charts at MAYUMBA aerodrome

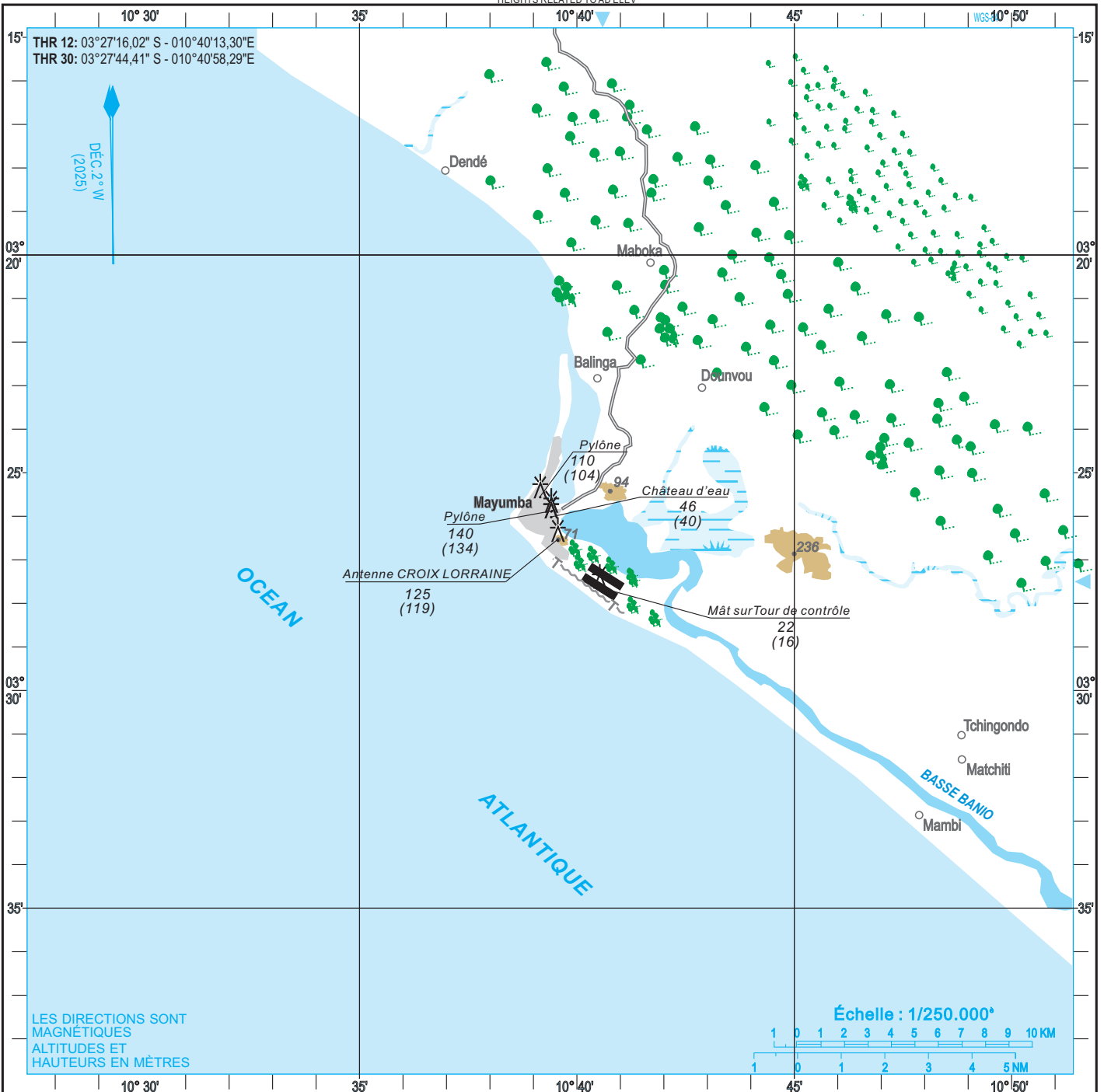
ASECNA AIP INSERT PAGES

07AD2-FOOY-VAC
07AD2-FOOY-VLC
07AD2-FOOY-AOC

***CE SUP AIP COMPORTE 01 PAGE ET 03 ANNEXES /
THIS AIP SUP HAS 01 PAGE AND 03 ANNEXES***

CARTE D'APPROCHE A VUE-OACI

AD ELEV: 6 m
HEIGHTS RELATED TO AD ELEV



AÉRODROME : CIV.

SITUATION 1,6 NM SE de Mayumba

TÉL : NIL

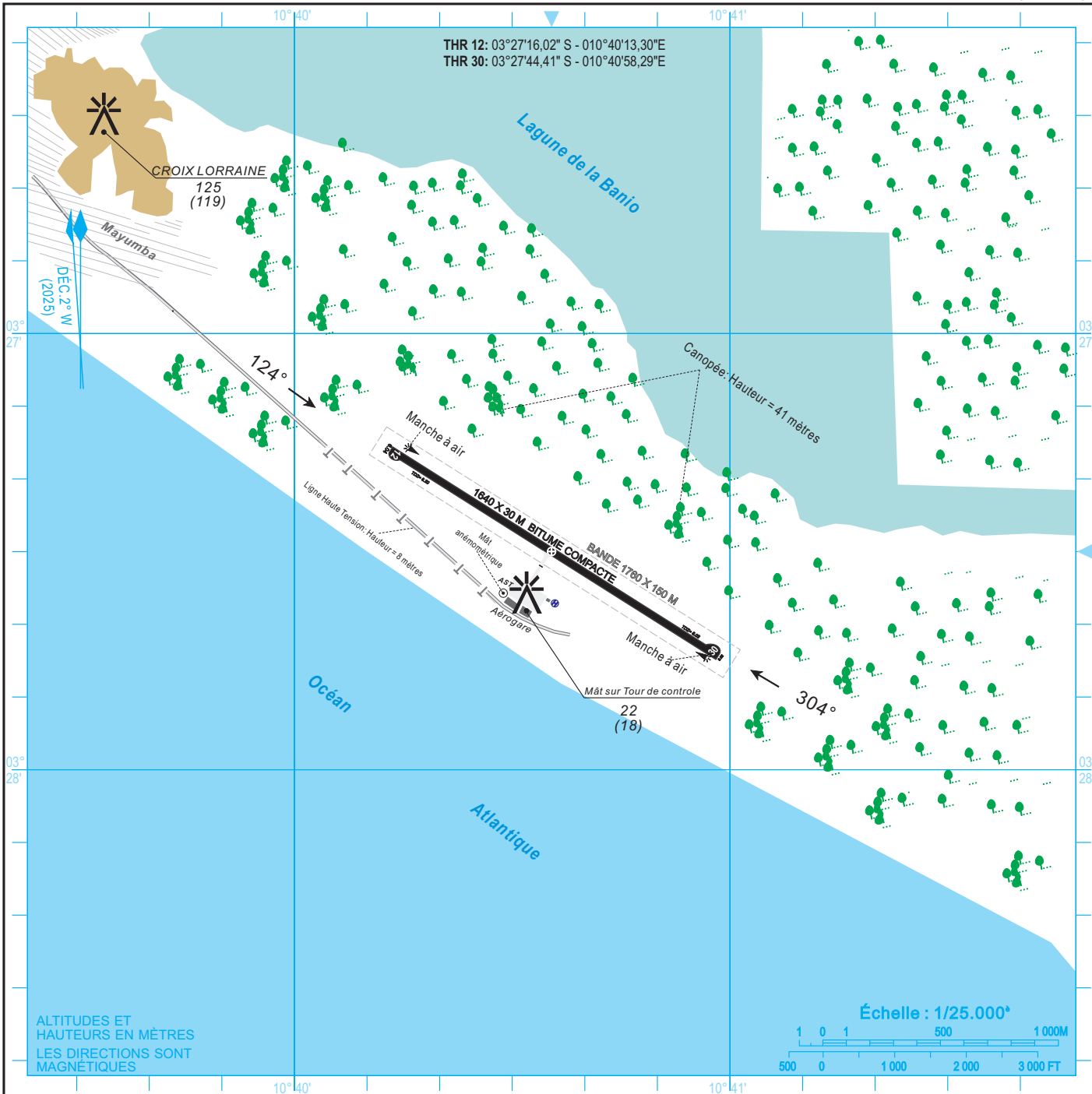
CONTRÔLE LOCAL : NIL - AFIS : 118,1 AUTO INFORMATION

CONSIGNES PARTICULIÈRES D'UTILISATION : Tour de piste obligatoire

CORRECTIONS : Première édition

CARTE D'ATTERRISSAGE A VUE - ASECNA

MAYUMBA (FOOY)



RENSEIGNEMENTS COMPLÉMENTAIRES SUR L'AIRE DE MANOEUVRE : Inutilisable hors piste
Nature piste : Bitume Compacté

RESTRICTIONS D'UTILISATION : NIL

SÉCURITÉ INCENDIE : NIL

ATELIERS : NIL

INFORMATIONS AÉRONAUTIQUES : Documentation réduite sur l'aérodrome
ou s'adresser à la Délégation aux Activités Nationale

RAVITAILLEMENT : NIL

GARAGE AÉRONEFS DE PASSAGE : NIL

TRANSPORTS VERS LA VILLE : Taxis aux heures d'arrivée d'avions réguliers

NOTES : Utilisation : ATR72-500 22 T Horaire d'ouverture: 07h00-15h00
Balisage : NIL

Pluies : Septembre à Juin



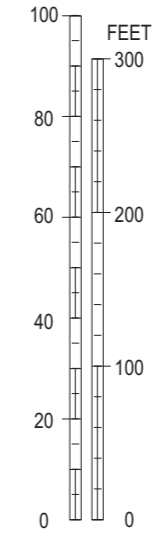
AERODROME OBSTACLE CHART - ICAO
TYPE A (OPERATING LIMITATIONS)

MAYUMBA (FOOY)
RWY 12/30



MAGNETIC VARIATION :2°W (2025)
DIMENSIONS AND ELEVATIONS IN METRES

RWY 12 / 30			
DECLARED DISTANCES			
RWY 12		RWY 30	
1640	TAKE-OFF RUN AVAILABLE	TORA	1640
1640	TAKE-OFF DISTANCE AVAILABLE	TODA	1640
1640	ACCELERATE STOP DISTANCE AVAILABLE	ASDA	1640
1640	LANDING DISTANCE AVAILABLE	LDA	1640

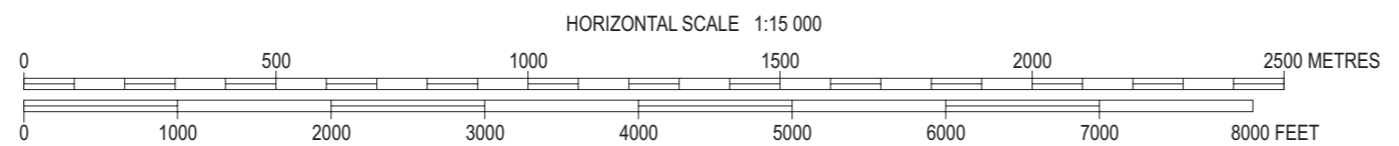
VERTICAL SCALE 1 : 1 500
METRES



VAR 2° W
(2025)
annual change 4.8' E



LEGEND	
IDENTIFICATION NUMBER	⑥
TREE OR SHRUB	*
PLOE, TOWER, SPIRE, ANTENNA, ETC.	⊙
BUILDING OR LARGE STRUCTURE	■
RAILROAD	—+—+—+—
TERRAIN CONTOUR	~
TERRAIN PENETRATING OBSTACLE PLANE	—



ORDER OF ACCURACY
HORIZONTAL 0.3 M
VERTICAL 0.5 M

AMENDEMENT RECORD		
NO.	DATE	ENTERED BY

CORRECTIONS : First edition