

Phone : +(242) 05 377 95 54
+(242) 05 377 95 64
AFTN : FCCCNYX
E-mail : bnibrazza@yahoo.fr
aim-fccc@asecna.org
Web : https://aim.asecna.aero



**BUREAU NOTAM INTERNATIONAL
DE L'AFRIQUE CENTRALE**

B.P. 660 BRAZZAVILLE - CONGO

AIRAC AIP SUP

NR 33/B/26FC

14 MAY 2026

CAMEROUN – CENTRAFRIQUE – CONGO – GABON – GUINEE ÉQUATORIALE – SAO TOME – TCHAD

MAKOKOU - FOOK

NOUVELLES CARTES D'AERODROME NEW AERODROME CHARTS

Effective date	11 JUN 2026
Validity	PERM

Ce SUP d'AIP informe les usagers sur la publication des nouvelles cartes de l'aérodrome de MAKOKOU

This AIP SUP inform users of the publication of new charts at MAKOKOU aerodrome

ASECNA AIP INSERT PAGES

07AD2-FOOK-VAC
07AD2-FOOK-VLC
07AD2-FOOK-AOC

***CE SUP AIP COMPORTE 01 PAGE ET 03 ANNEXES /
THIS AIP SUP HAS 01 PAGE AND 03 ANNEXES***

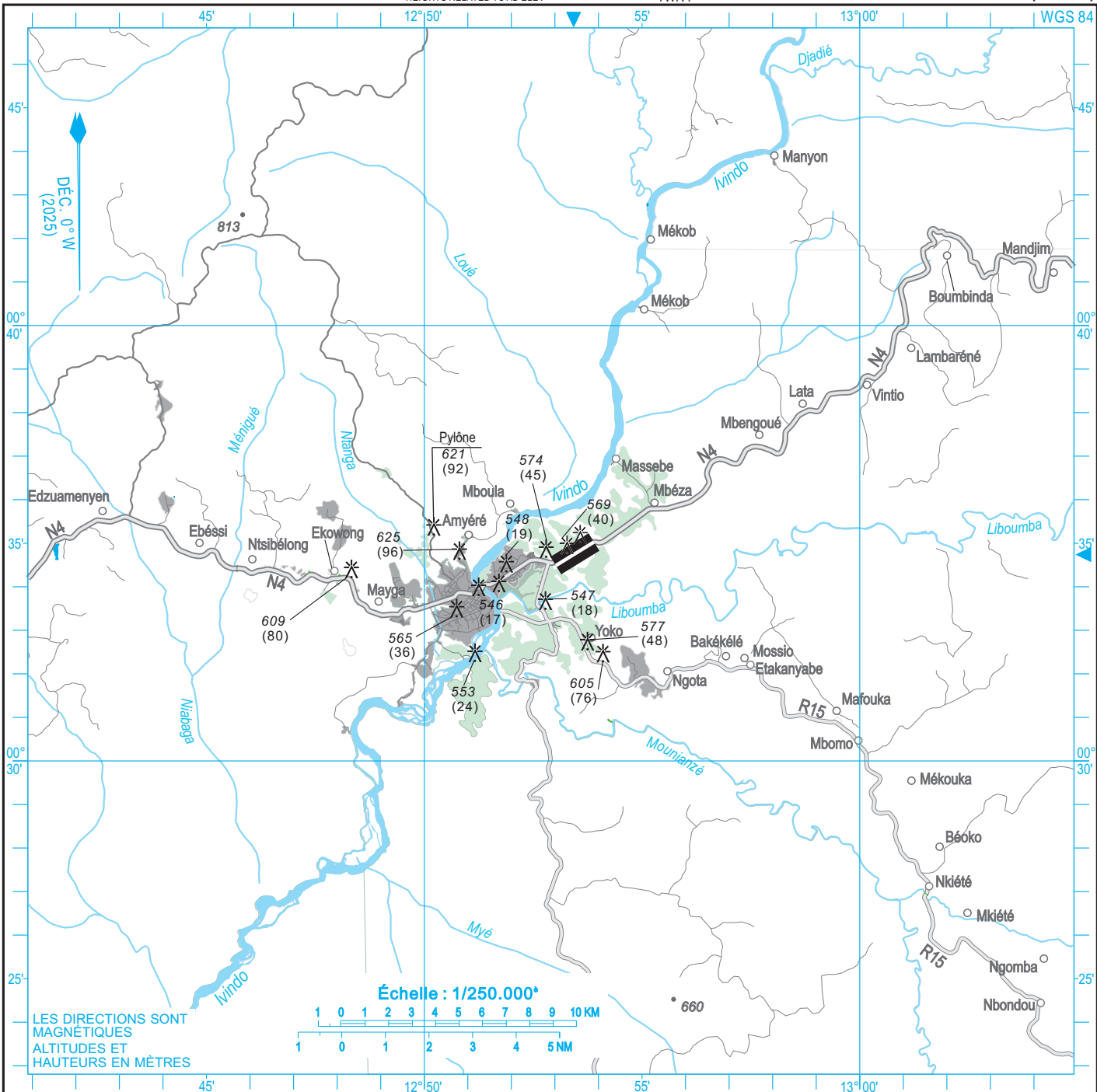


CARTE D'APPROCHE A VUE-OACI

AD ELEV: 529 m
HEIGHTS RELATED TO AD ELEV

APP : AFIS 118.5 MHZ
TWR :

MAKOKOU (FOOK)



AÉRODROME : CIV.

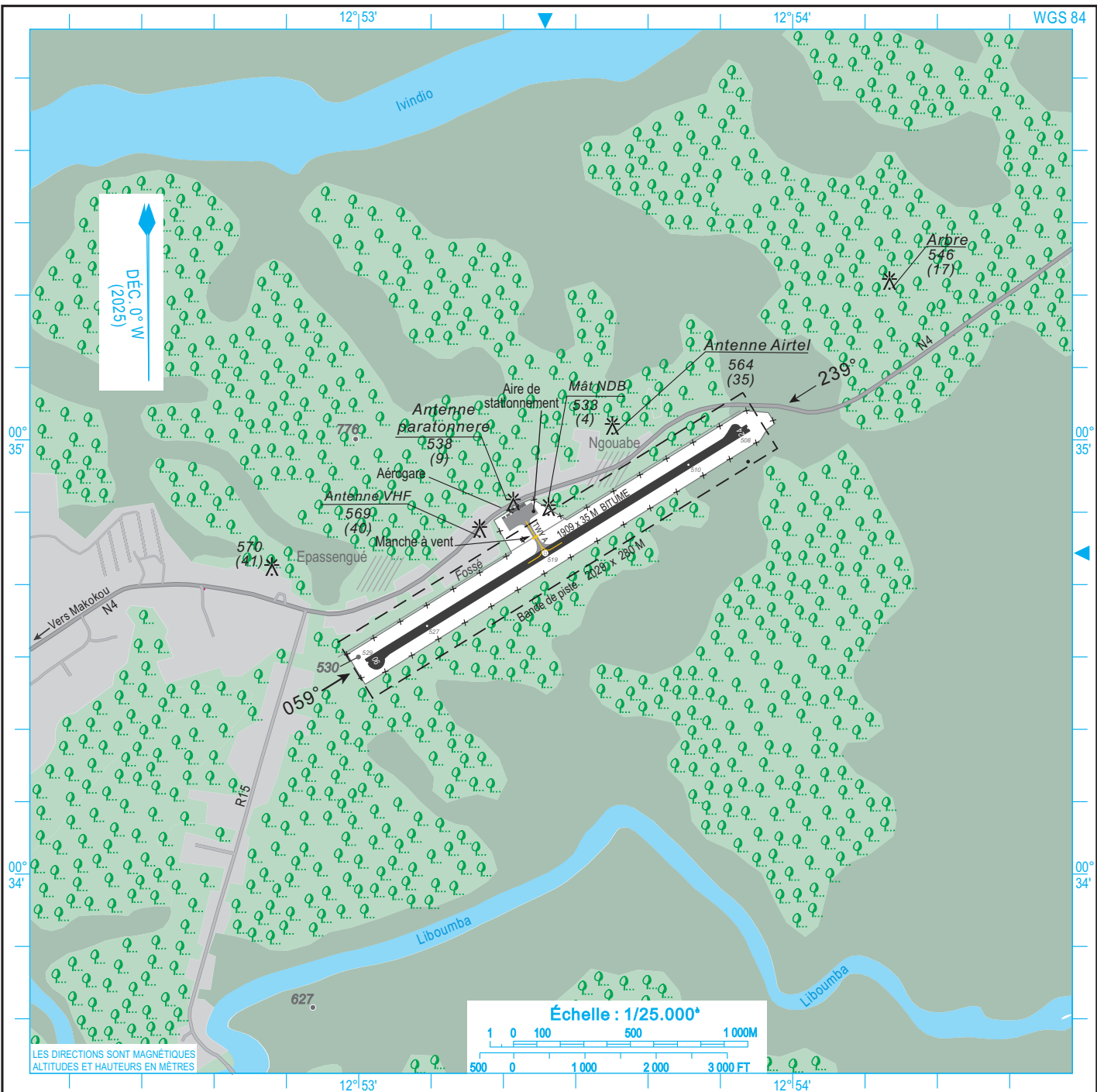
SITUATION : 2,5 NM ENE de la ville

TÉL : NIL

CONTRÔLE LOCAL : AFIS 118,5 MHZ

CONSIGNES PARTICULIÈRES D'UTILISATION : Tour de piste obligatoire

CORRECTIONS : Mise à jour des données d'aérodrome



RENSEIGNEMENTS COMPLÉMENTAIRES SUR L'AIRES DE MANOEUVRE : Inutilisable hors piste
Nature piste : Bitume

RESTRICTIONS D'UTILISATION : Tour de piste obligatoire

SÉCURITÉ INCENDIE : NIL

ATELIERS : NIL

INFORMATIONS AÉRONAUTIQUES : NIL - s'adresser à l'aérodrome de LIBREVILLE Léon M'BA

GARAGE AÉRONEFS DE PASSAGE : NIL

RAVITAILLEMENT : NIL

TRANSPORTS VERS LA VILLE : NIL

NOTES : Utilisable pour 52,4 Tonnes
Horaire de vacation: 07h00-15h00

PLUIES : Septembre à Mai


CORRECTIONS : Mise à jour des données d'aérodrome

AERODROME OBSTACLES CHART - ICAO
TYPE A (OPERATING LIMITATIONS)

AD ELEV: 529 M
HEIGHTS RELATED TO AD ELEV

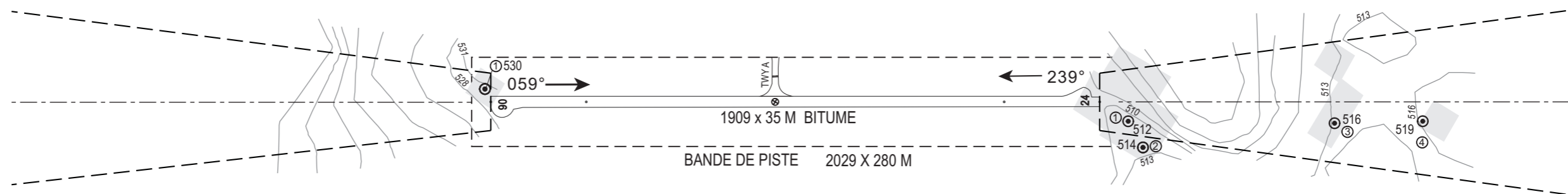
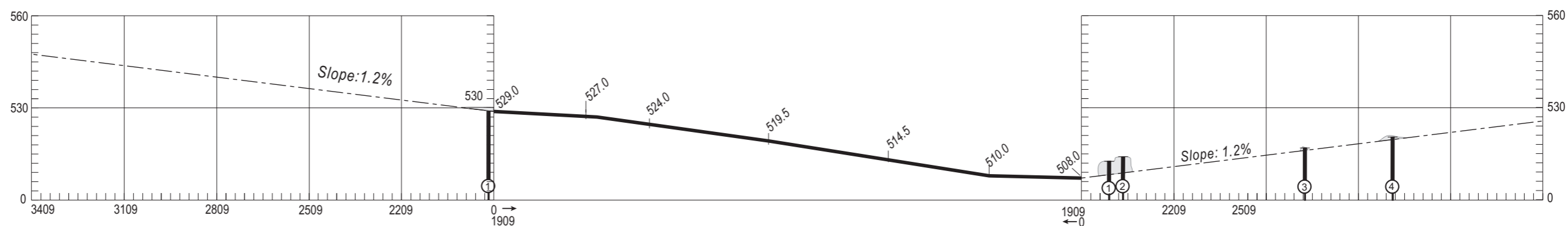
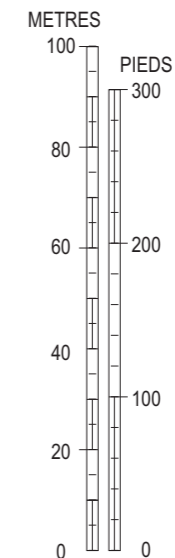
DIMENSIONS AND ELEVATIONS IN METERS
BEARING ARE MAGNETIC

MAKOKOU (FOOK)
RWY 06/24



RWY 06 / 24			
DECLARED DISTANCES			
RWY 06		RWY 24	
1909	TAKE-OFF RUN AVAILABLE	TORA	1909
1909	TAKE-OFF DISTANCE AVAILABLE	TODA	1909
1909	ACCELERATE-STOP DISTANCE AVAILABLE	ASDA	1909
1909	LANDING DISTANCE AVAILABLE	LDA	1909

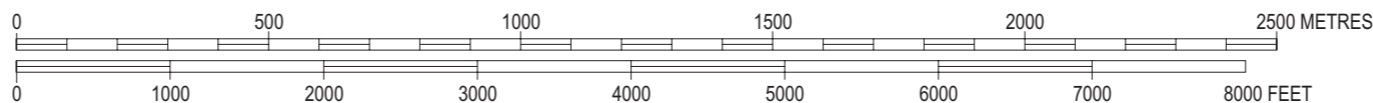
ÉCHELLE VERTICALE 1 : 1500



CORRECTION : Première édition

LÉGENDE	
NUMÉRO D'IDENTIFICATION	⑥
ARBRE OU ARBUSTE	*
MAT, TOUR, CLOCHER, ANTENNE, ETC.	⊙
BÂTIMENT OU CONSTRUCTION IMPORTANTE	■
VOIE FERRÉE	—+—+—+—
COURBE DE NIVEAU	~
OBSTACLE NATUREL AU-DESSUS DU PLAN DE DÉGAGEMENT D'OBSTACLE	⬆

ÉCHELLE HORIZONTALE 1:15 000



Grandeur de la précision
Horizontale: 0.3 m
Verticale: 0.5 m

AMENDEMENT RECORD		
NO.	DATE	ENTERED BY