

Phone : +(242) 05 377 95 54
+(242) 05 377 95 64
AFTN : FCCCYNXX
E-mail : bnibrazza@yahoo.fr
aim-fccc@asecna.org
Web : https://aim.asecna.aero



**BUREAU NOTAM INTERNATIONAL
DE L'AFRIQUE CENTRALE**

B.P. 660 BRAZZAVILLE - CONGO

CAMEROUN – CENTRAFRIQUE – CONGO – GABON – GUINEE ÉQUATORIALE – SAO TOME – TCHAD

AIRAC AIP SUP

NR 32/B/26FC

14 MAY 2026

LEBAMBA - FOGL

NOUVELLES CARTES D'AERODROME NEW AERODROME CHARTS

Effective date	11 JUN 2026
Validity	PERM

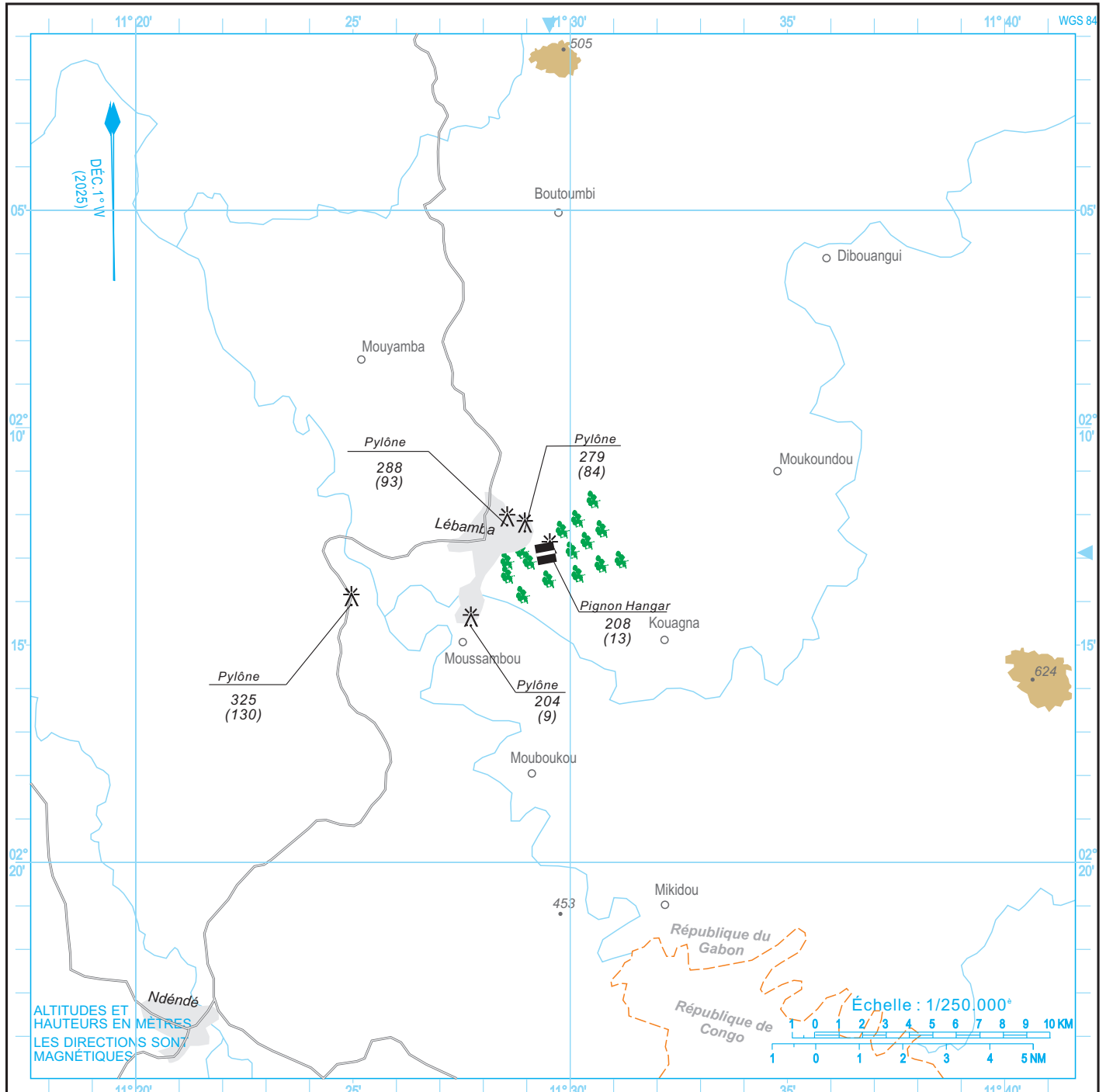
Ce SUP d'AIP informe les usagers sur la publication des nouvelles cartes de l'aérodrome de LEBAMBA

This AIP SUP inform users of the publication of new charts at LEBAMBA aerodrome

ASECNA AIP INSERT PAGES

07AD2-FOGL-VAC
07AD2-FOGL-VLC
07AD2-FOGL-AOC

***CE SUP AIP COMPORTE 01 PAGE ET 03 ANNEXES /
THIS AIP SUP HAS 01 PAGE AND 03 ANNEXES***



AÉRODROME : CIV.

SITUATION : 1,07 NM au SE Centre de la ville

TÉL : NIL

CONTROLE LOCAL : AFIS : 118.1 AUTO INFORMATION

CONSIGNES PARTICULIÈRES D'UTILISATION :

Tour de piste obligatoire

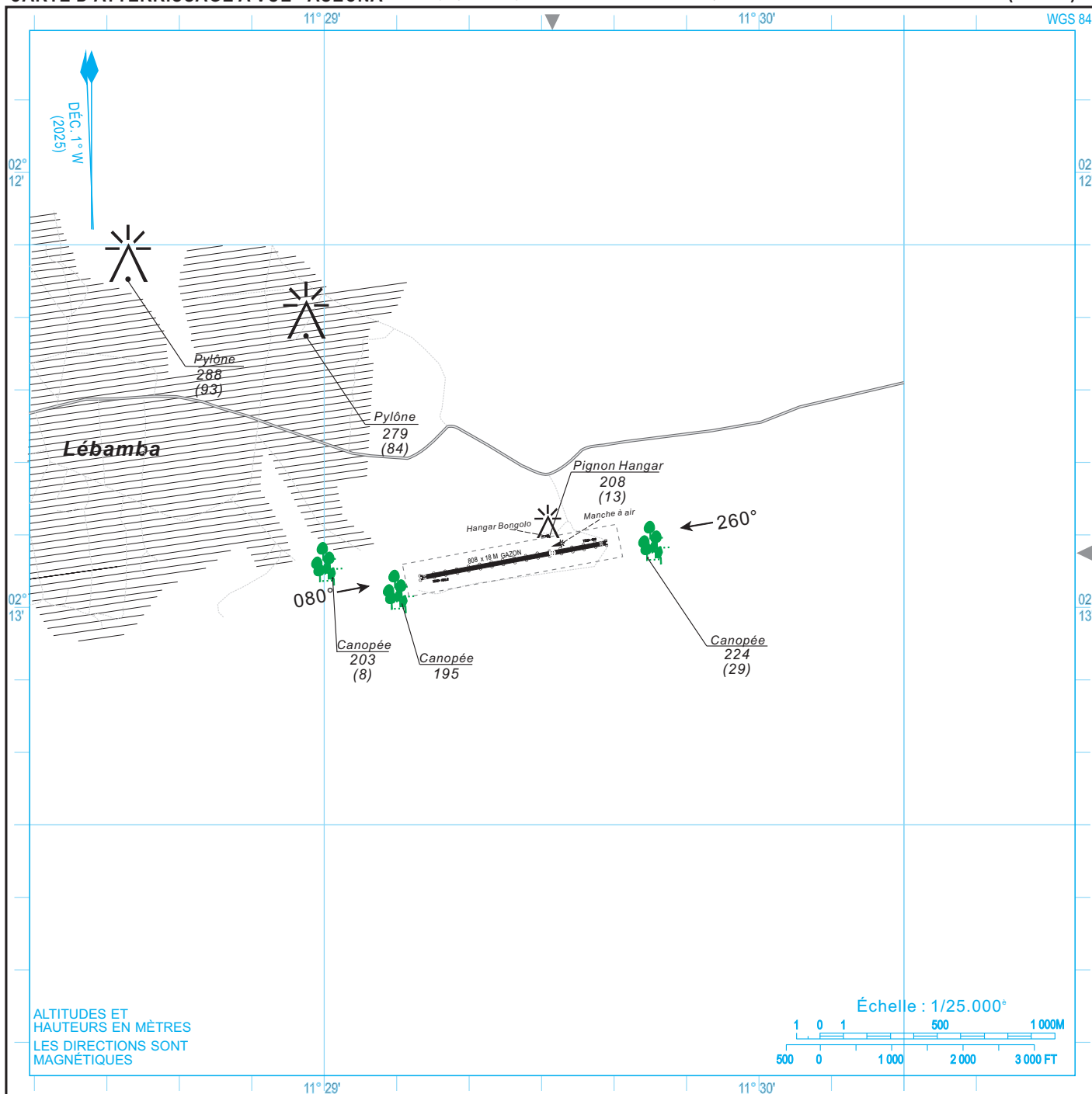
CORRECTIONS : Première édition

CARTE D'ATERRISSAGE A VUE - ASECNA

AD ELEV: 195 m
HEIGHTS RELATED TO AD ELEV

LAT : 02°12'52,5 S
LONG : 011°29'31,5 E

LEBAMBA (FOGL)



RENSEIGNEMENTS COMPLÉMENTAIRES SUR L'AIRE DE MANOEUVRE : Inutilisable hors piste
Nature piste : Piste gazonnée

RESTRICTIONS D'UTILISATION : NIL

SÉCURITÉ INCENDIE : NIL

ATELIERS : NIL

INFORMATIONS AÉRONAUTIQUES : NIL - s'adresser au BIA de LIBREVILLE

GARAGE AÉRONEFS DE PASSAGE : NIL

RAVITAILLEMENT : NIL

TRANSPORTS VERS LA VILLE : Véhicule BONGOLO

NOTES : Utilisation : - Heures de vacation : 0700/1500

Pluies : Septembre à Mai

CORRECTIONS: Première édition

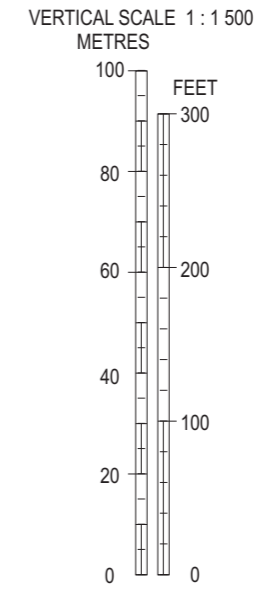


AERODROME OBSTACLE CHART - ICAO
TYPE A (OPERATING LIMITATIONS)

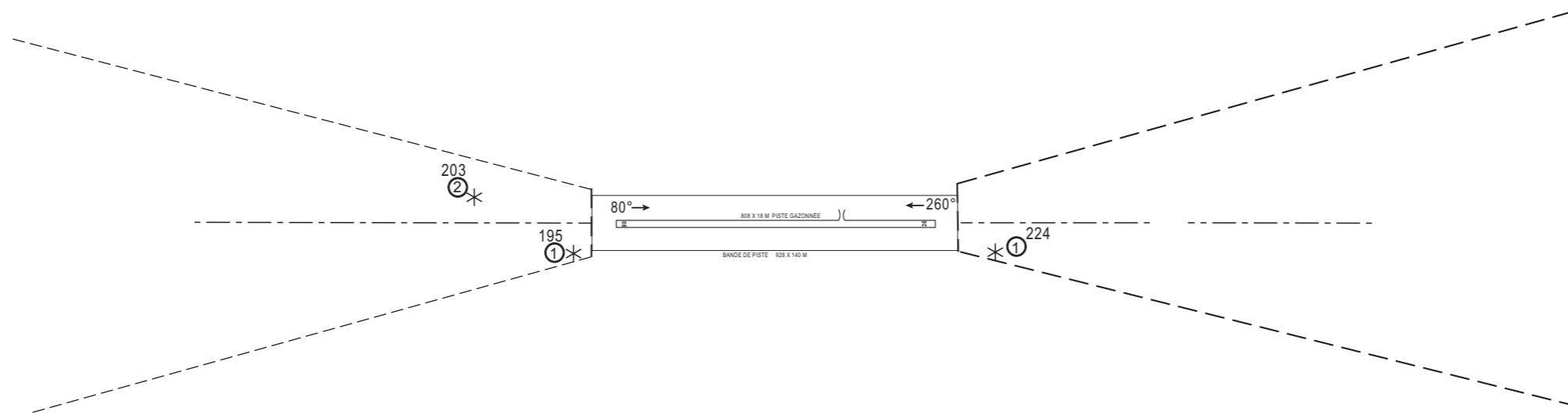
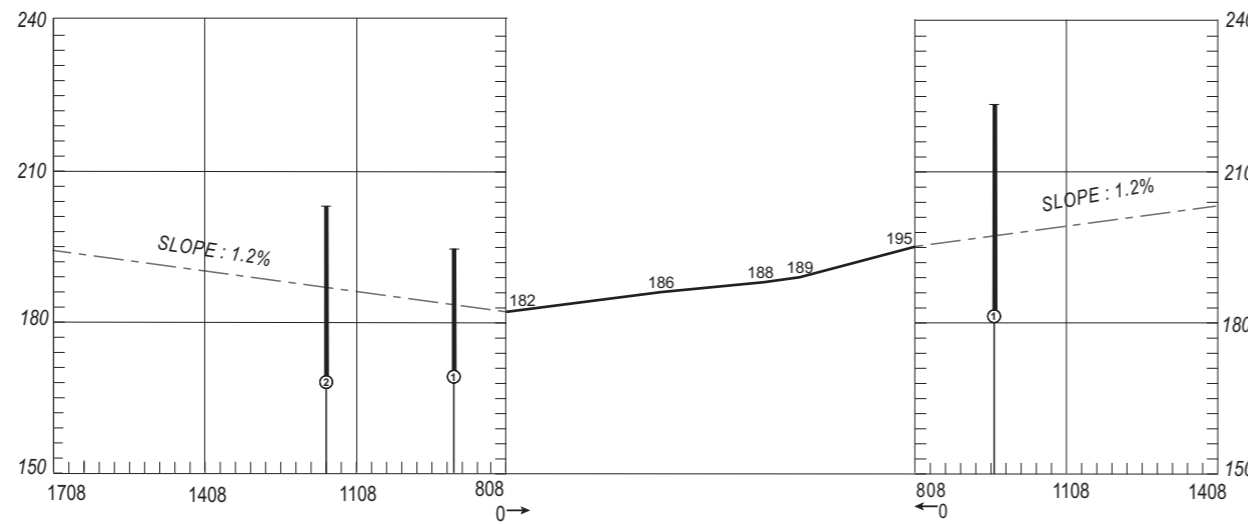
LEBAMBA (FOGL)
RWY 08/26

MAGNETIC VARIATION :1°W (2025)
DIMENSIONS AND ELEVATIONS IN METRES

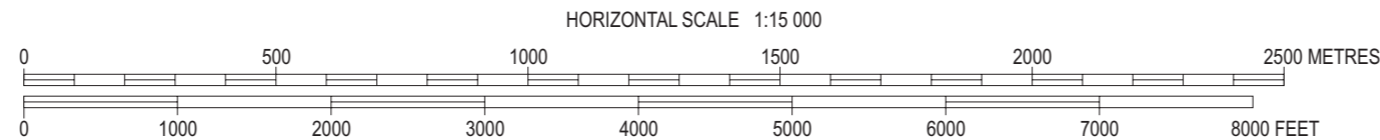
RWY 08 / 26			
DECLARED DISTANCES			
RWY 08		RWY 26	
808	TAKE-OFF RUN AVAILABLE	TORA	808
808	TAKE-OFF DISTANCE AVAILABLE	TODA	808
808	ACCELERATE STOP DISTANCE AVAILABLE	ASDA	808
808	LANDING DISTANCE AVAILABLE	LDA	808



VAR 1° W
(2025)
annual change 4.7'E



LEGEND	
IDENTIFICATION NUMBER	⑥
TREE OR SHRUB	*
PLOE, TOWER, SPIRE, ANTENNA, ETC.	⊙
BUILDING OR LARGE STRUCTURE	■
RAILROAD	—+—+—+—
TERRAIN CONTOUR	~
TERRAIN PENETRATING OBSTACLE PLANE	—



ORDER OF ACCURACY
HORIZONTAL 0.3 M
VERTICAL 0.5 M

AMENDEMENT RECORD		
NO.	DATE	ENTERED BY

CORRECTIONS : First edition