

Phone : +(242) 05 377 95 54
+(242) 05 377 95 64
AFTN : FCCCNYX
E-mail : bnibrazza@yahoo.fr
aim-fccc@asecna.org
Web : https://aim.asecna.aero



**BUREAU NOTAM INTERNATIONAL
DE L'AFRIQUE CENTRALE**

B.P. 660 BRAZZAVILLE - CONGO

AIRAC AIP SUP

NR 31/B/26FC

14 MAY 2026

CAMEROUN – CENTRAFRIQUE – CONGO – GABON – GUINEE ÉQUATORIALE – SAO TOME – TCHAD

LAMBARENE - FOGR

NOUVELLES CARTES D'AERODROME NEW AERODROME CHARTS

| | |
|----------------|-------------|
| Effective date | 11 JUN 2026 |
| Validity | PERM |

Ce SUP d'AIP informe les usagers sur la publication des nouvelles cartes de l'aérodrome de LAMBARENE

This AIP SUP inform users of the publication of new charts at LAMBARENE aerodrome

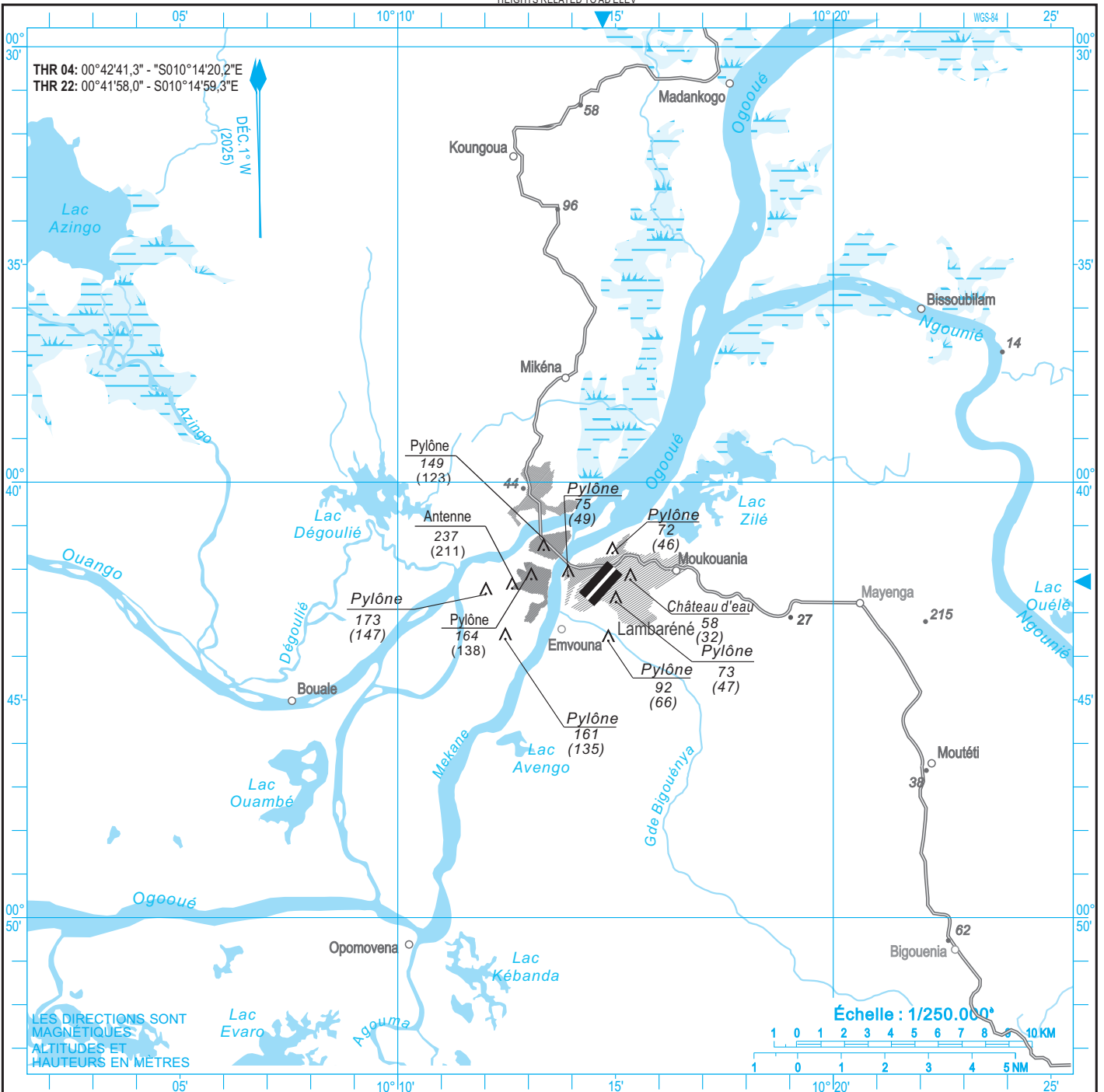
ASECNA AIP INSERT PAGES

07AD2-FOGR-VAC
07AD2-FOGR-VLC
07AD2-FOGR-AOC

***CE SUP AIP COMPORTE 01 PAGE ET 03 ANNEXES /
THIS AIP SUP HAS 01 PAGE AND 03 ANNEXES***

CARTE D'APPROCHE A VUE-OACI

AD ELEV: 26 m
HEIGHTS RELATED TO AD ELEV



AÉRODROME : CIV.

SITUATION : 2,43 NM NO centre ville de Lambaréné

TÉL : (+241) 65 18 22 09

CONTRÔLE LOCAL : NIL - AFIS : 118,6

CONSIGNES PARTICULIÈRES D'UTILISATION : Tour de piste obligatoire avant de passer en finale au QFU 22

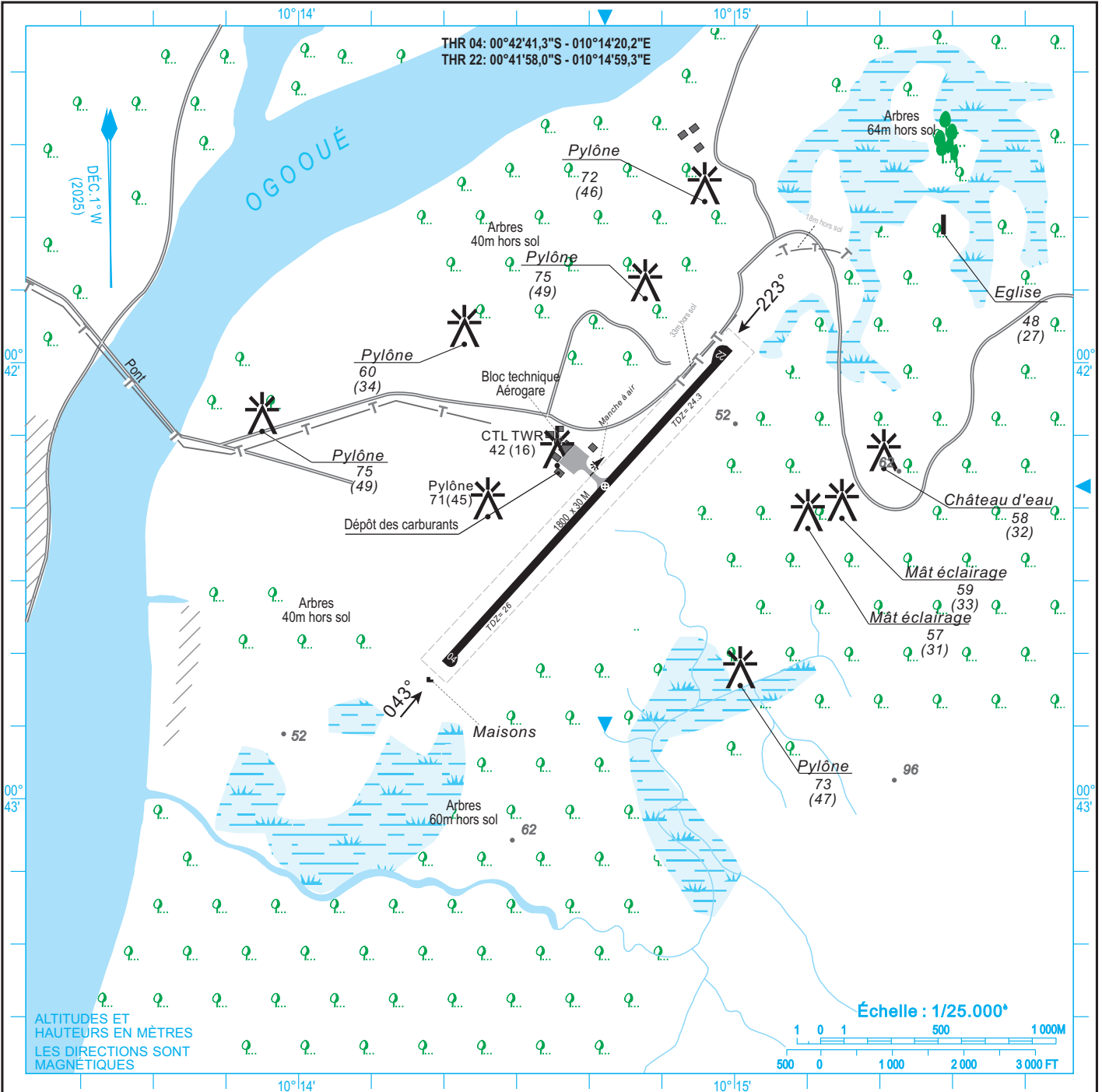
CORRECTIONS : -Déclinaison magnétique - Érection d'obstacles

CARTE D'ATTERRISSAGE A VUE - ASECNA

AD ELEV: 26 m
HEIGHTS RELATED TO AD ELEV

LAT : 00°42'17,01"S
LONG : 010°14'42,17"E

LAMBARÉNÉ (FOGR)



RENSEIGNEMENTS COMPLÉMENTAIRES SUR L'AIRE DE MANOEUVRE : Inutilisable hors piste
Nature piste : Bitume

RESTRICTIONS D'UTILISATION : NIL

SÉCURITÉ INCENDIE : NIL

ATELIERS : NIL

INFORMATIONS AÉRONAUTIQUES : Documentation réduite sur l'aérodrome
ou s'adresser au BIA de l'aérodrome de LIBREVILLE

GARAGE AÉRONEFS DE PASSAGE : NIL

RAVITAILLEMENT : NIL

TRANSPORTS VERS LA VILLE : Taxis aux heures d'arrivée d'avions réguliers

NOTES : Utilisation : 52,4 T Horaire d'ouverture: 07h00-15h00
Balisage : NIL

Pluies : Octobre à Mai

CORRECTIONS: Déclinaison et Orientations magnétiques



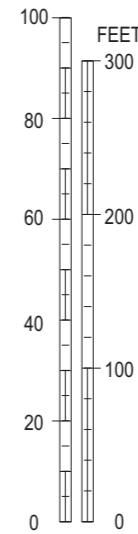
AERODROME OBSTACLE CHART - ICAO
TYPE A (OPERATING LIMITATIONS)

LAMBARENE (FOGR)
RWY 04/22

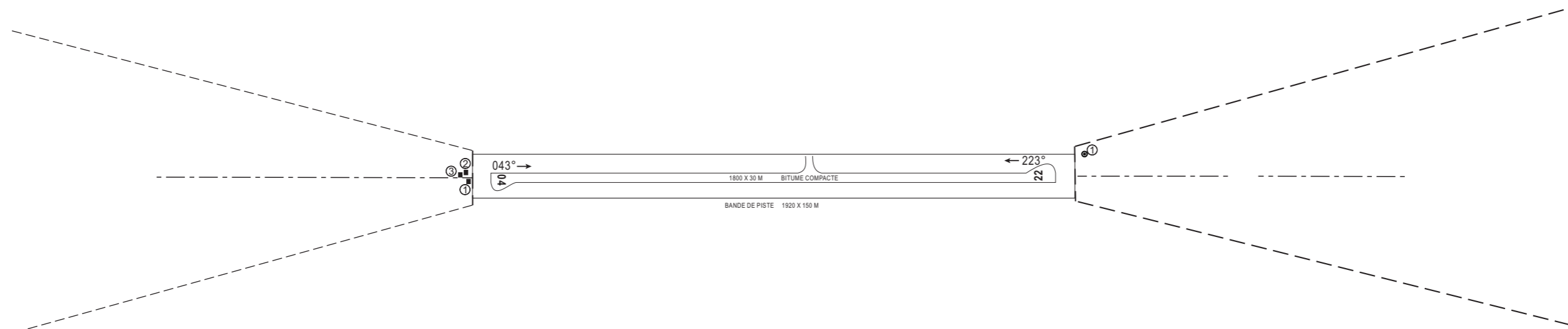
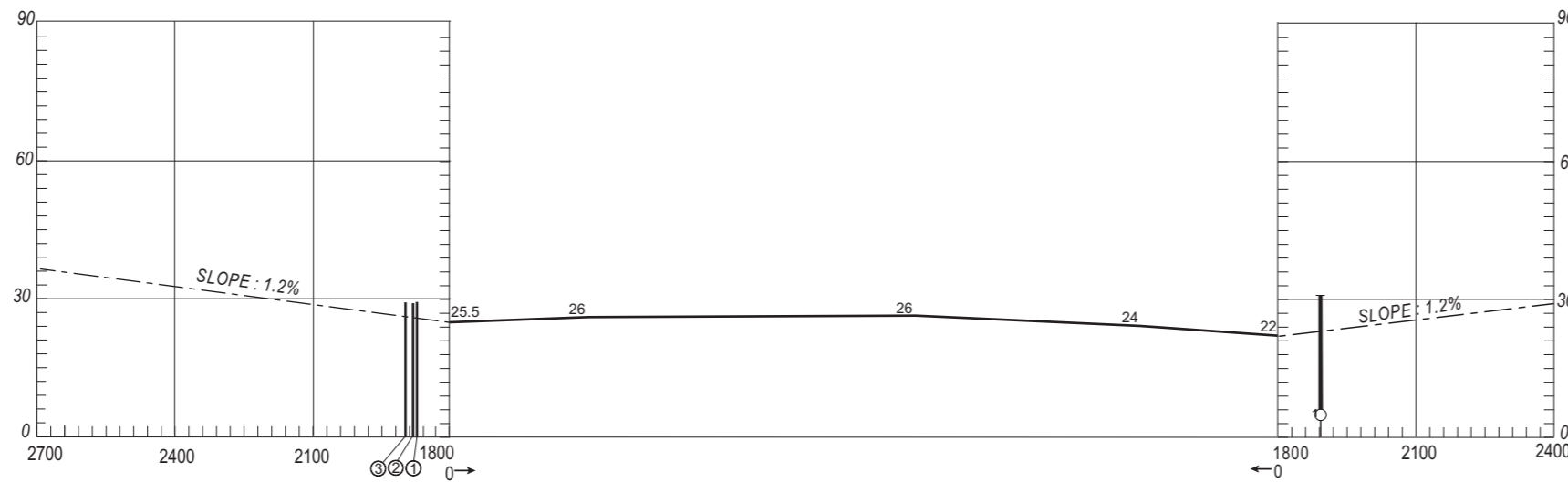
MAGNETIC VARIATION : 1°W (2025)
DIMENSIONS AND ELEVATIONS IN METRES

| RWY 04 / 22 | | | |
|--------------------|------------------------------------|--------|------|
| DECLARED DISTANCES | | | |
| RWY 04 | | RWY 22 | |
| 1800 | TAKE-OFF RUN AVAILABLE | TORA | 1800 |
| 1800 | TAKE-OFF DISTANCE AVAILABLE | TODA | 1800 |
| 1800 | ACCELERATE STOP DISTANCE AVAILABLE | ASDA | 1800 |
| 1800 | LANDING DISTANCE AVAILABLE | LDA | 1800 |

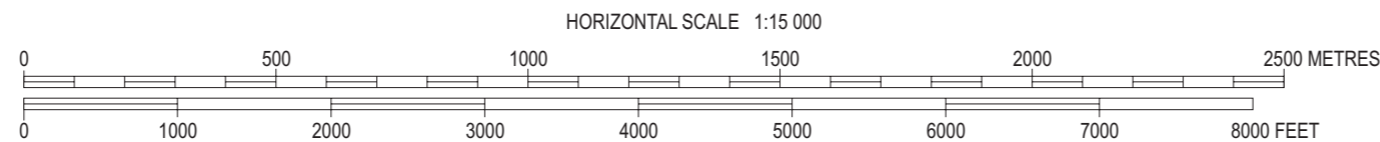
VERTICAL SCALE 1 : 1 500
METRES



VAR 2° W
(2025)
annual change 4.8' E



| LEGEND | |
|------------------------------------|---------|
| IDENTIFICATION NUMBER | ⑥ |
| TREE OR SHRUB | * |
| PLOE, TOWER, SPIRE, ANTENNA, ETC. | ⊙ |
| BUILDING OR LARGE STRUCTURE | ■ |
| RAILROAD | —+—+—+— |
| TERRAIN CONTOUR | ~ |
| TERRAIN PENETRATING OBSTACLE PLANE | — |



ORDER OF ACCURACY
HORIZONTAL 0.3 M
VERTICAL 0.5 M

| AMENDEMENT RECORD | | |
|-------------------|------|------------|
| NO. | DATE | ENTERED BY |
| | | |

CORRECTIONS : First edition