

Tel : +(261) 20.22.581.13  
 +(261) 20.22.581.14  
 +(261) 33.23.370.01  
 Fax : NIL  
 AFTN : FMMYNYX  
 E-mail : bnitan@asecna.org  
 AntananarivoNOF@gmail.com  
 Web : https://aim.asecna.aero



**BUREAU NOTAM INTERNATIONAL  
 D'ANTANANARIVO**  
 B.P. 46 Ivato Aéroport Antananarivo -  
 MADAGASCAR

**AIP SUP  
 NR 24/A/23FM  
 21 JUL 2023**

LA REUNION\* - MADAGASCAR - MAYOTTE\* - UNION DES COMORES

\* The AIC, AMDT, AIP and AIP SUP concerning these islands are published on <https://sia.aviation-civile.gouv.fr>

**FMMS**




**MISE À JOUR DES DONNÉES AERONAUTIQUES DE SAINTE-MARIE (VLC)**  
 UPDATE OF AERONAUTICAL DATA OF SAINTE-MARIE (VLC)

<i>Effective date :</i>	<b>21 JUL 2023</b>
<i>Validity :</i>	<b>PERM</b>

Suite à la mise en service des balisages lumineux à l'aéroport de SAINTE-MARIE, les mises à jour de la carte d'atterrissage à vue (VLC) sont comme suit :

Following the commissioning of lighting facilities at SAINTE-MARIE airport, the updates of the visual landing chart (VLC) are as follow :

CHART « 09AD2-FMMS-VLC »

PART	ITEM	CHANGES	RMK
PLAN VIEW	WDI (Windsock)	Insert «  »	WDI { COORD : { 17°05'32.2"S 049°48'54.2"E Right side from THR 19 Lighted
	PAPI 01	Insert «  PAPI 3° »	PAPI 01 { at 300M from THR 01 Left
	PAPI 19	Insert «  PAPI 3° »	PAPI 19 { at 300M from THR 19 Left
FOOTNOTE	LGT FAC	Read « Balisage nocturne: RTHL, REDL, RENL, RWY Turn pad, TWY, APN » Instead of « Balisage nocturne: NIL »	-
	PAPI	Read « PAPI : RWY 01 & 19 » Instead of « AVASIS: NIL »	-

MODIFY ASECNA AIP

CHART	HEADER	PLAN VIEW	FOOTNOTE
09AD2-FMMS-VLC	-	X	X

THIS AIP SUP HAS 01 PAGE