

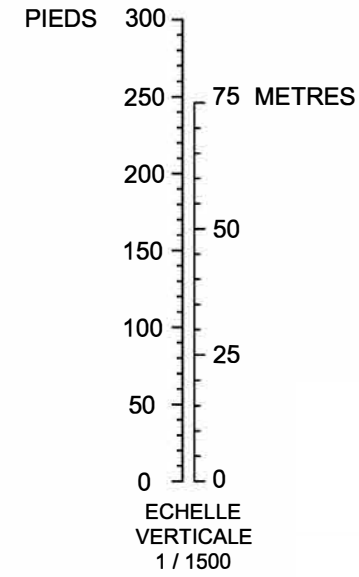


**CARTE D'OBSTACLES D'AERODROME -OACI-**  
TYPE A (APPLICATION DES LIMITES D'EMPLOI DES AVIONS)

**AMDJARASS**

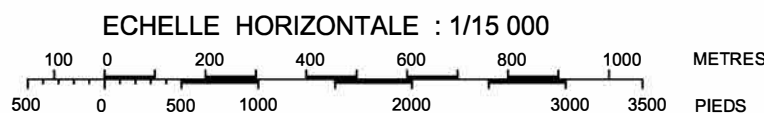
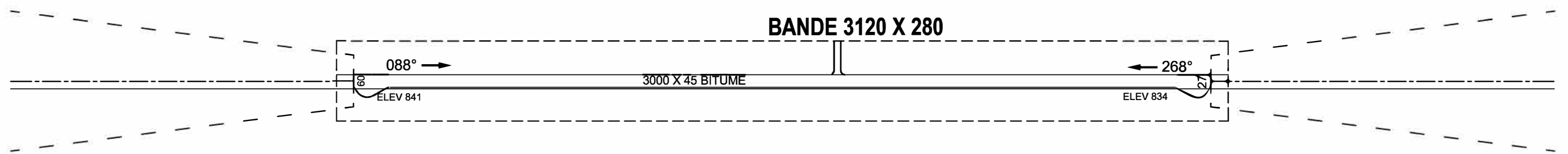
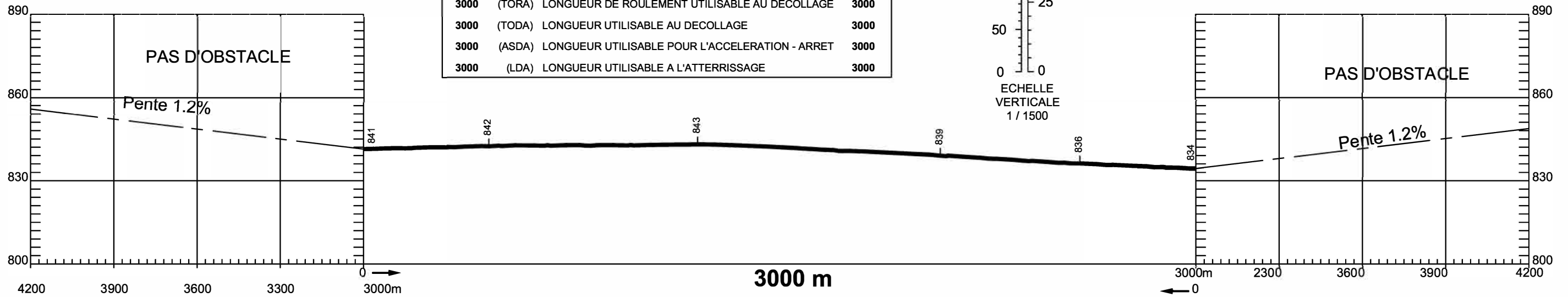
**AERODROME OBSTACLE CHART -OACI-**  
TYPE A (OPERATING LIMITATIONS)

DECLINAISON MAGNETIQUE 3° E (2020)  
DIMENSIONS ET ALTITUDES EN METRES



**RWY 09 / 27**

DISTANCES DECLAREES			
RWY 09			RWY 27
3000	(TORA)	LONGUEUR DE ROULEMENT UTILISABLE AU DECOLLAGE	3000
3000	(TODA)	LONGUEUR UTILISABLE AU DECOLLAGE	3000
3000	(ASDA)	LONGUEUR UTILISABLE POUR L'ACCELERATION - ARRET	3000
3000	(LDA)	LONGUEUR UTILISABLE A L'ATTERRISSAGE	3000



LEGENDE	
PROFIL DE L'AXE	
CONSTRUCTION	
ROUTE	
NUMERO D'IDENTIFICATION	①

REGISTRE D'AMENDEMENT		
N°	DATE	PAR

TOLERANCES CONFORMES AUX PRESCRIPTIONS DE L'OACI  
ORDRE DE PRECISION HORIZONTALE 00M VERTICALE 00M