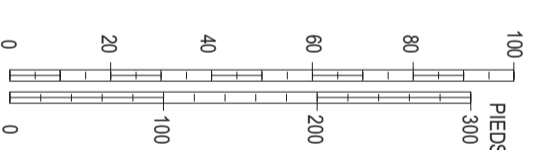


DÉCLINAISON MAGNÉTIQUE : 7°W (2020)
MAGNETIC VARIATION (VAR)
DIMENSIONS ET ALTITUDES EN MÈTRES
DIMENSIONS AND ELEVATIONS IN METERS

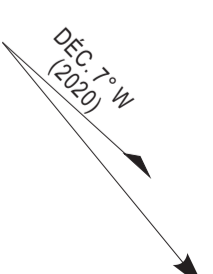
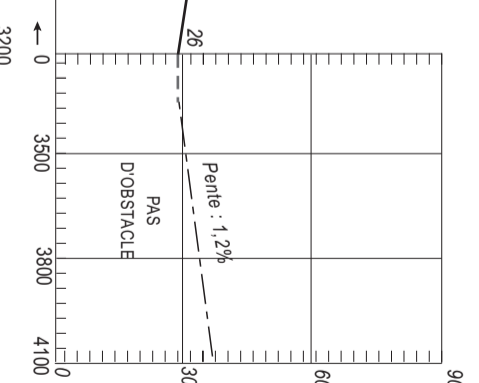
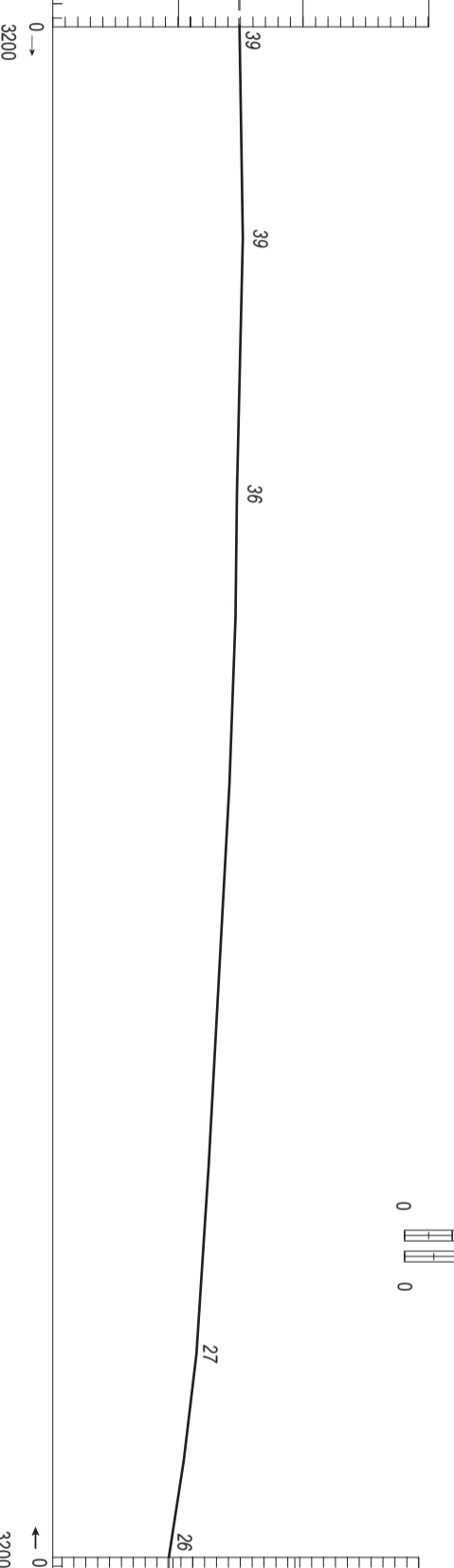
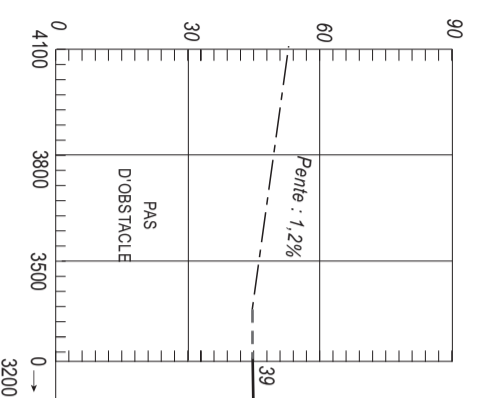
ÉCHELLE VERTICALE 1 : 1 500

MÈTRES



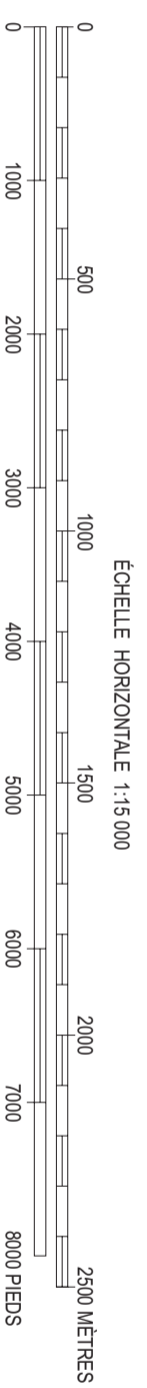
RWY 03 / 21

DISTANCES DÉCLARÉES / DECLARED DISTANCES	
RWY 03	RWY 21
3200	LONGUEUR DE ROULEMENT UTILISABLE AU DÉCOLLAGE TORA
3600	LONGUEUR UTILISABLE AU DÉCOLLAGE TODA
3300	LONGUEUR UTILISABLE POUR L'ACCELERATION-ARRÊT ASDA
3200	LONGUEUR UTILISABLE A L'ATTERRISSAGE LDA



LÉGENDE

NUMÉRO D'IDENTIFICATION	⑥
ARBRE OU ARBUSTE	✱
MAT. TOUR, CLOCHER, ANTENNE, ETC.	⊙
BÂTIMENT OU CONSTRUCTION IMPORTANTE	■
VOIE FERRÉE	—+—+—
COURBE DE NIVEAU	~
OBSTACLE NATUREL AUPRESSUS DU PLAN DE DEGAGEMENT D'OBSTACLE	⬇



ÉCHELLE HORIZONTALE 1:15 000