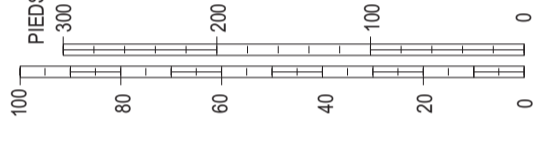


CARTE D'OBSTACLES D'AÉRODROME - OACI
TYPE A (APPLICATION DES LIMITES D'EMPLOI DES AVIONS)

NIAMTOUGOU (DXNG)
RWY 03/21

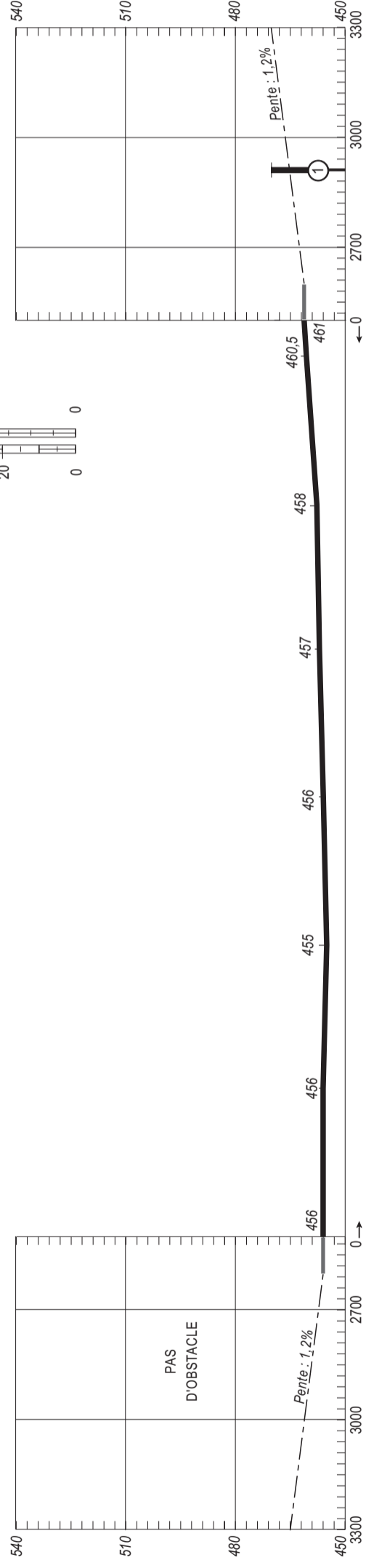
DÉCLINAISON MAGNÉTIQUE : 2° W (2020)
MAGNETIC VARIATION (VAR)
DIMENSIONS ET ALTITUDES EN MÈTRES
DIMENSIONS AND ELEVATIONS IN METERS

ÉCHELLE VERTICALE 1 : 1 500
MÈTRES



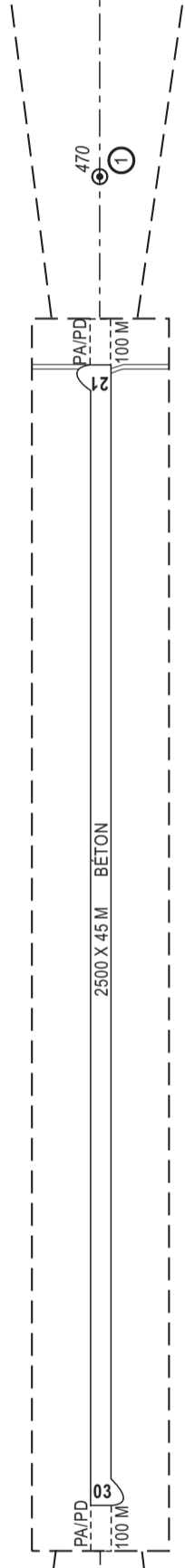
RWY 03 / 21

DISTANCES DÉCLARÉES / DECLARED DISTANCES	
RWY 03	RWY 21
2500	LONGUEUR DE ROULEMENT UTILISABLE AU DÉCOLLAGE TORA 2500
2600	LONGUEUR UTILISABLE AU DÉCOLLAGE TODA 2600
2600	LONGUEUR UTILISABLE POUR L'ACCELERATION-ARRÊT ASDA 2600
2500	LONGUEUR UTILISABLE A L'ATTERRISSAGE LDA 2500

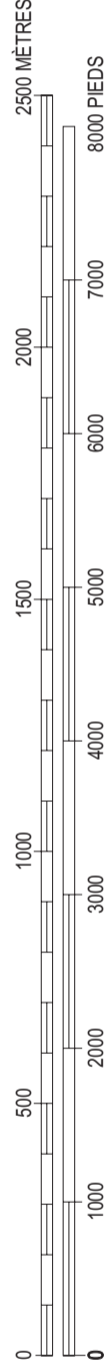


← 205°

→ 025°



ÉCHELLE HORIZONTALE 1:15 000



LÉGENDE	
⑥	NUMÉRO D'IDENTIFICATION
*	ARBRE OU ARBUSTE
⊙	MAT, TOUR, CLOCHER, ANTEENNE, ETC.
■	BÂTIMENT OU CONSTRUCTION IMPORTANTE
—+—	VOIE FERRÉE
~	COURBE DE NIVEAU
—	OBSTACLE NATUREL AU-DESSUS DU PLAN DE DÉGAGEMENT D'OBSTACLE

DATE DE VALIDITÉ
DES DONNÉES CARTOGRAPHIQUES: 2019