

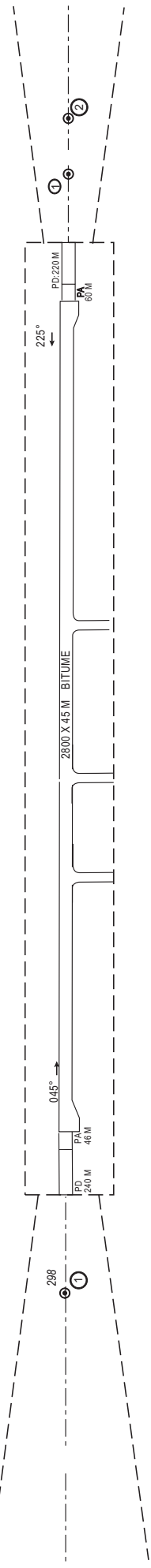

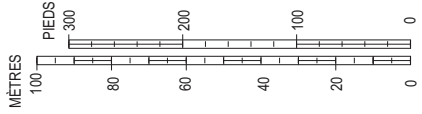
N 'DJAMENA

DÉCLINAISON MAGNÉTIQUE : 1° E (2015)  
MAGNETIC VARIATION (VAR)  
DIMENSIONS ET ALTITUDES EN MÈTRES  
DIMENSIONS AND ELEVATIONS IN METERS

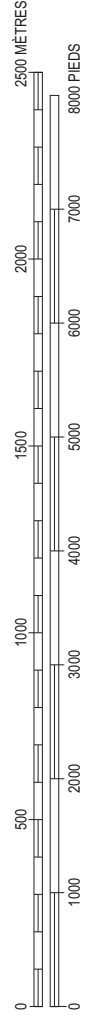
RWY 05 / 23

DISTANCES DÉCLARÉES / DECLARED DISTANCES	
RWY 05	RWY 23
2800	LONGUEUR DE ROULEMENT UTILISABLE AU DÉCOLLAGE TORA 2800
3020	LONGUEUR UTILISABLE AU DÉCOLLAGE TODA 3040
2880	LONGUEUR UTILISABLE POUR L'ACCELERATION-ARRÊT ASDA 2846
2800	LONGUEUR UTILISABLE A L'ATERRISSAGE LDA 2800

ÉCHELLE VERTICALE 1 : 1 500



ÉCHELLE HORIZONTALE 1:15 000



LÉGENDE	
NUMÉRO D'IDENTIFICATION	①
ARBRE OU ARBUSTE	*
MAT. TOUR, CLOCHER, ANTENNE, ETC.	⊙
BÂTIMENT OU CONSTRUCTION IMPORTANTE	■
VOIE FERRÉE	—+—
COURBE DE NIVEAU	~
OBSTACLE NATUREL AU-DESSUS DU PLAN DE DÉGAGEMENT D'OBSTACLE	—