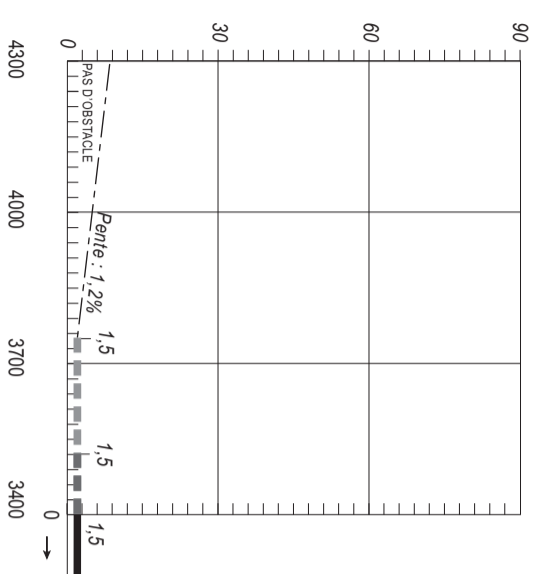
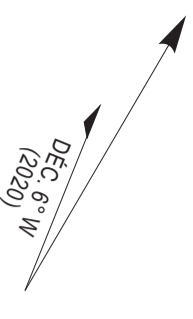


DIMENSIONS ET ALTITUDES EN MÈTRES
DIMENSIONS AND ELEVATIONS IN METERS

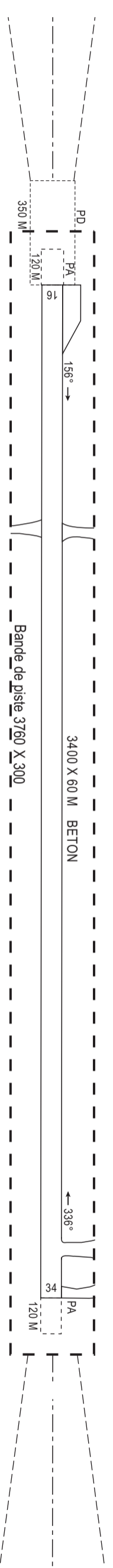
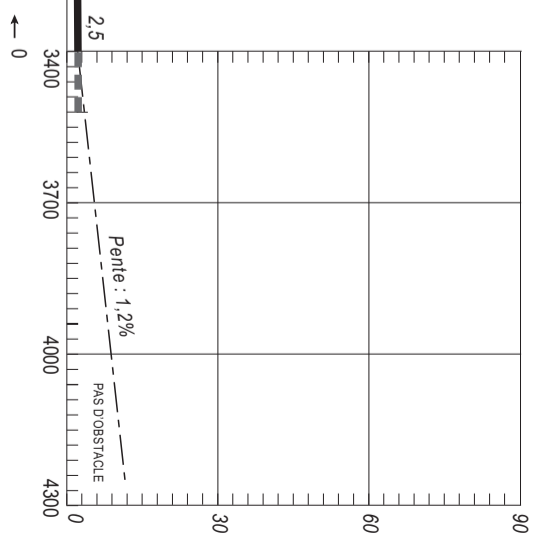
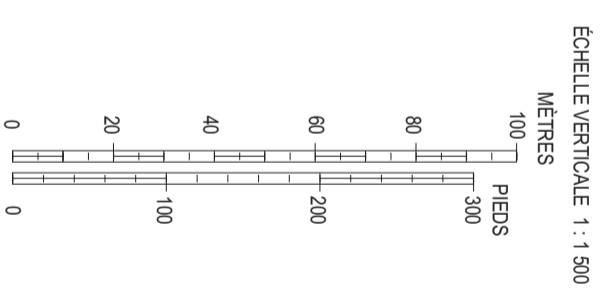
CARTE D'OBSTACLES D'AÉRODROME - OACI
TYPE A (APPLICATION DES LIMITES D'EMPLOI DES AVIONS)

NOUAKCHOTT/Oumtounsy (GANO)
RWY 16/34



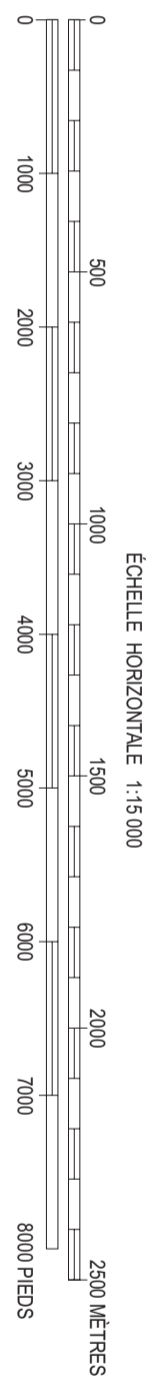
RWY 16 / 34

| DISTANCES DÉCLARÉES / DECLARED DISTANCES | |
|--|--------|
| RWY 16 | RWY 34 |
| 3400 | 3400 |
| 3400 | 3750 |
| 3520 | 3520 |
| 3400 | 3400 |



LÉGENDE

| | |
|---|---------|
| NUMÉRO D'IDENTIFICATION | ⑥ |
| ARBRE OU ARBUSTE | * |
| MAT. TOUR, CLOCHER, ANTENNE, ETC. | ⊙ |
| BÂTIMENT OU CONSTRUCTION IMPORTANTE | ■ |
| VOIE FERRÉE | —+—+—+— |
| COURBE DE NIVEAU | ~ |
| OBSTACLE NATUREL AU-DESSUS DU PLAN DE DÉGAGEMENT D'OBSTACLE | — |



CORRECTIONS : Révision des données d'aérodrome

05 NOVEMBRE 2020

SERVICE DE L'INFORMATION AÉRONAUTIQUE - ASECNA

11AD2-GANO-AOC1634

Grandeur de la précision
Horizontale: 00 m
Verticale: 00 m