

DIMENSIONS ET ALTITUDES EN MÈTRES
DIMENSIONS AND ELEVATIONS IN METERS

CARTE D'OBSTACLES D'AÉRODROME - OACI
TYPE A (APPLICATION DES LIMITES D'EMPLOI DES AVIONS)

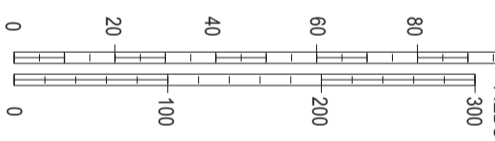
NOUAKCHOTT/Oumtounsy (GANO)
RWY 06/24

DÉC. 6° W
(2020)
Variation annuelle 9,0' E

ÉCHELLE VERTICALE 1 : 1 500

MÈTRES

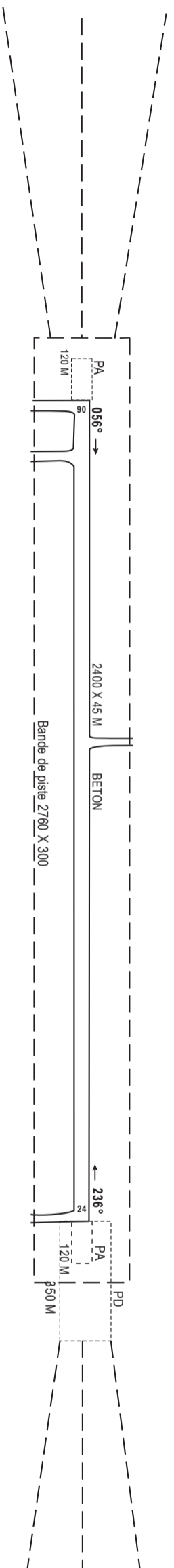
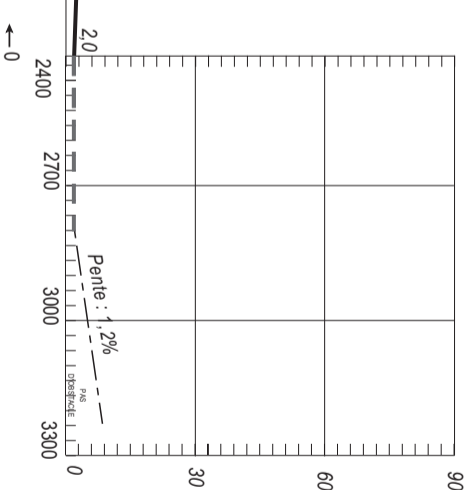
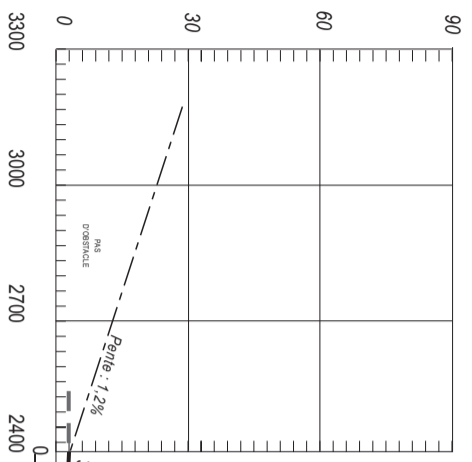
PIEDS



RWY 06 / 24

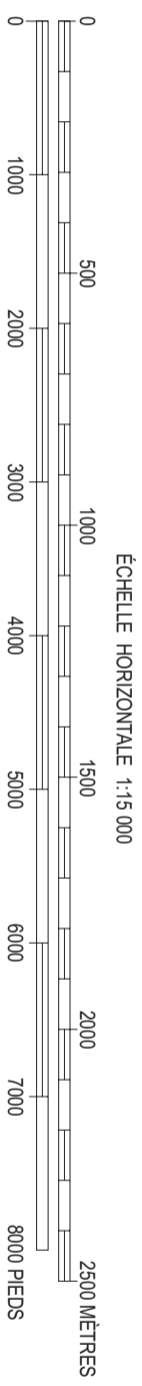
DISTANCES DÉCLARÉES / DECLARED DISTANCES

RWY 06	RWY 24	
2400	LONGUEUR DE ROULEMENT UTILISABLE AU DECOLLAGE TORA	2400
2750	LONGUEUR UTILISABLE AU DECOLLAGE TODA	2400
2520	LONGUEUR UTILISABLE POUR L'ACCÉLÉRATION-ARRÊT ASDA	2520
2400	LONGUEUR UTILISABLE A L'ATERRISSAGE LDA	2400



LÉGENDE

NUMÉRO D'IDENTIFICATION	⑥
ARBRE OU ARBUSTE	✳
MAT. TOUR, CLOCHER, ANTENNE, ETC.	⊙
BÂTIMENT OU CONSTRUCTION IMPORTANTE	■
VOIE FERRÉE	—+—+—+—
COURBE DE NIVEAU	~
OBSTACLE NATUREL AU-DESSUS DU PLAN DE DÉGAGEMENT D'OBSTACLE	—



ÉCHELLE HORIZONTALE 1:15 000

CORRECTIONS: Révision des données d'aérodrome

05 NOVEMBRE 2020

SERVICE DE L'INFORMATION AÉRONAUTIQUE - ASECNA

11AD2-GANO-AOC0624

Grandeur de la précision
Horizontale: 00 m
Verticale: 00 m