

DIMENSIONS ET ALTITUDES EN MÈTRES  
DIMENSIONS AND ELEVATIONS IN METERS

CARTE D'OBSTACLES D'AÉRODROME - OACI  
TYPE A (APPLICATION DES LIMITES D'EMPLOI DES AVIONS)

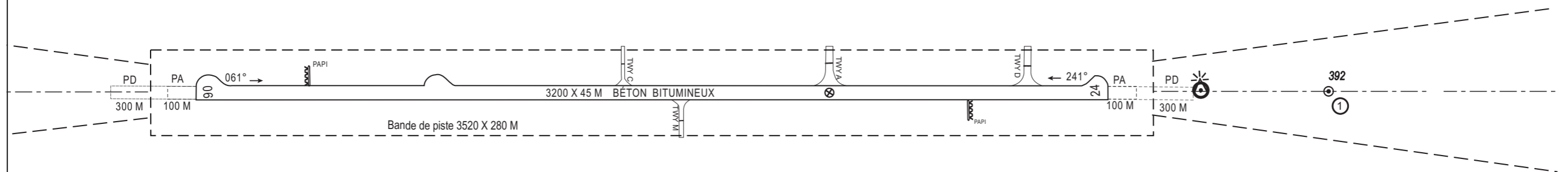
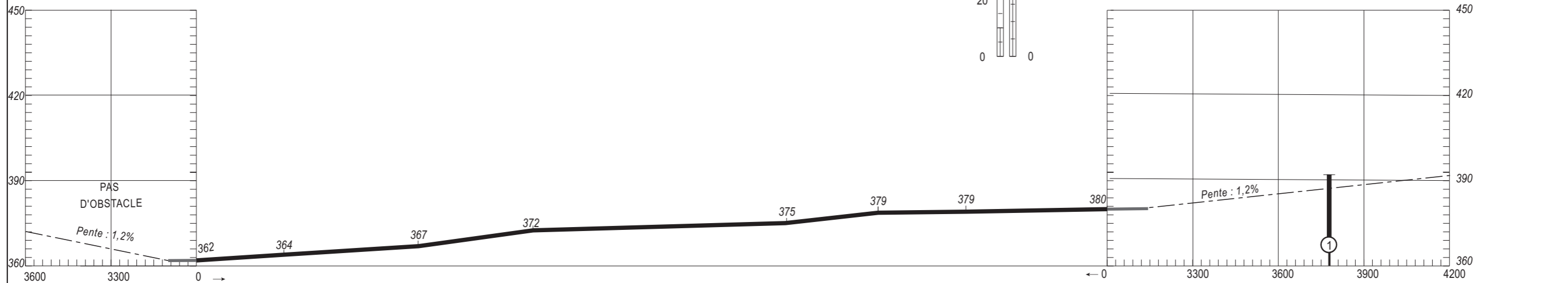
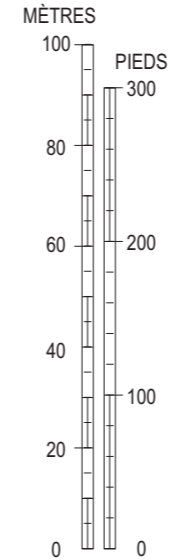
Président MODIBO KEITA / Sénou (GABS)  
RWY 06 / 24

DÉCLINAISON MAGNÉTIQUE : 4°W (2020)  
MAGNETIC VARIATION (VAR) : 4°W (2020)

ÉCHELLE VERTICALE 1 : 1 500

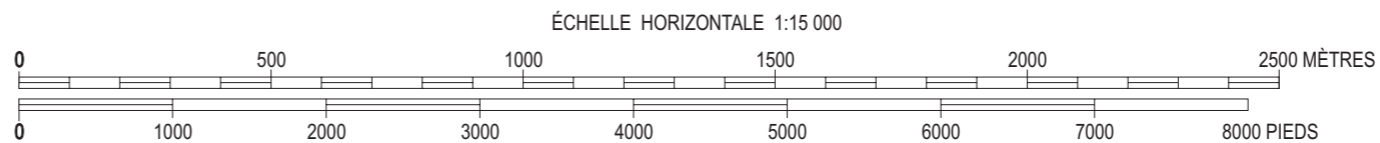
**RWY 06 / 24**

DISTANCES DÉCLARÉES / DECLARED DISTANCES			
RWY 06		RWY 24	
3200	LONGUEUR DE ROULEMENT UTILISABLE AU DÉCOLLAGE	TORA	3200
3500	LONGUEUR UTILISABLE AU DÉCOLLAGE	TODA	3500
3300	LONGUEUR UTILISABLE POUR L'ACCÉLÉRATION-ARRÊT	ASDA	3300
3200	LONGUEUR UTILISABLE A L'ATTERRISSAGE	LDA	3200



**LÉGENDE**

NUMÉRO D'IDENTIFICATION	⑥
ARBRE OU ARBUSTE	*
MAT, TOUR, CLOCHER, ANTENNE, ETC.	⊙
BÂTIMENT OU CONSTRUCTION IMPORTANTE	■
VOIE FERRÉE	—+—+—+—
COURBE DE NIVEAU	~
OBSTACLE NATUREL AU-DESSUS DU PLAN DE DÉGAGEMENT D'OBSTACLE	⌒



Grandeur de la précision  
Horizontale: 00 m  
Verticale: 00 m

AMDT 08/23 : Mise à jour des données d'aérodrome