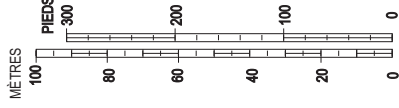


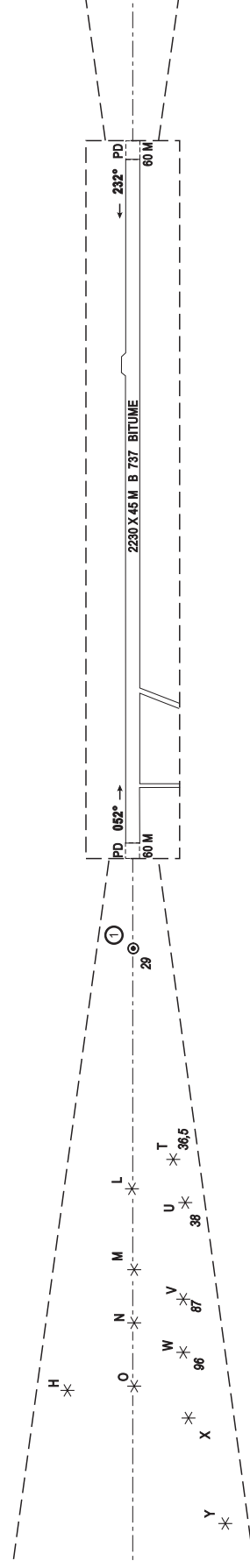
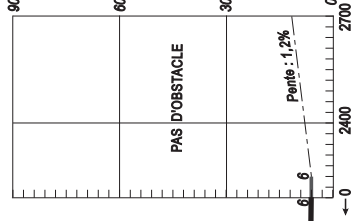
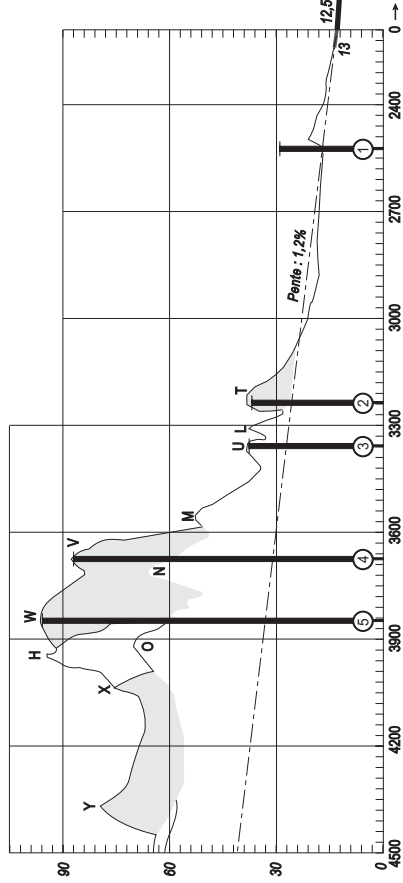
DÉCLINAISON MAGNÉTIQUE : 9°W (2015)
MAGNETIC VARIATION (VAR)
DIMENSIONS ET ALTITUDES EN MÈTRES
DIMENSIONS AND ELEVATIONS IN METERS

ÉCHELLE VERTICALE 1 : 1 500



RWY 05 / 23

DISTANCES DÉCLARÉES / DECLARED DISTANCES	
RWY 05	RWY 23
2230 LONGUEUR DE ROULEMENT UTILISABLE AU DÉCOLLAGE TORA	2230
2230 LONGUEUR UTILISABLE AU DÉCOLLAGE	TORA
2230 LONGUEUR UTILISABLE POUR L'ACCELERATIONARRÊT	ASDA
2230 LONGUEUR UTILISABLE A L'ATERRISSAGE	LDA
	2230



LÉGENDE	
①	NUMÉRO D'IDENTIFICATION
*	ARBRE OU ARBUSTE
⊙	MAT, TOUR, CLOCHER, ANTENNE, ETC.
■	BÂTIMENT OU CONSTRUCTION IMPORTANTE
—+—	VOIE FERRÉE
—+—	COURBE DE NIVEAU
—+—	OBSTACLE NATUREL AU-DESSUS DU PLAN DE DÉGAGEMENT D'OBSTACLE

ÉCHELLE HORIZONTALE 1:15 000

