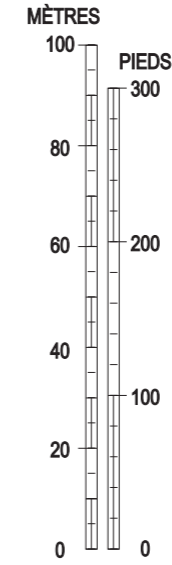


CARTE D'OBSTACLES D'AÉRODROME - OACI
TYPE A (APPLICATION DES LIMITES D'EMPLOI DES AVIONS)

FRANCEVILLE / Mvengué (FOON)
RWY 15/33

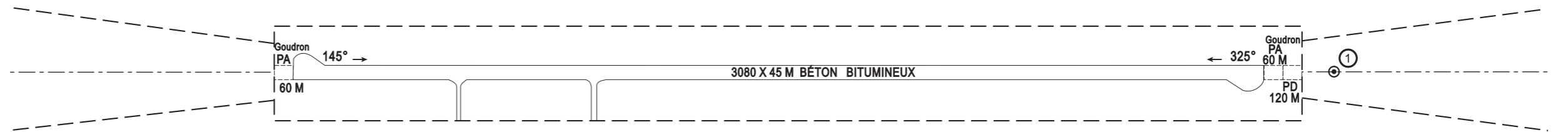
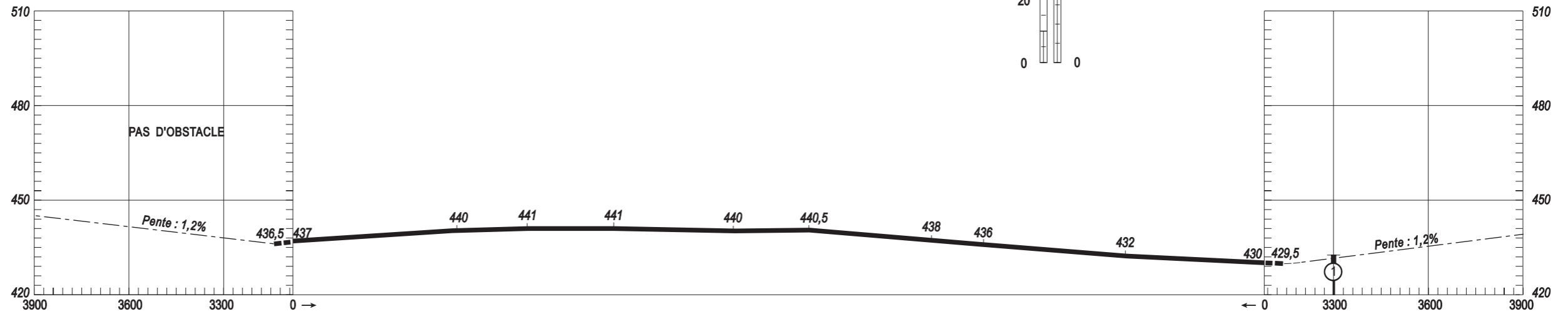
DÉCLINAISON MAGNÉTIQUE : 1°W (2020)
MAGNETIC VARIATION (VAR)
DIMENSIONS ET ALTITUDES EN MÈTRES
DIMENSIONS AND ELEVATIONS IN METERS

ÉCHELLE VERTICALE 1 : 1 500



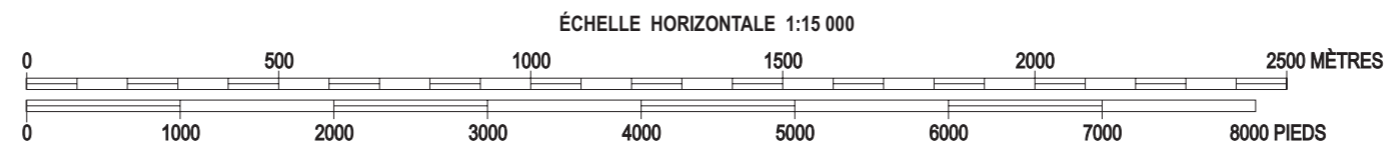
RWY 15 / 33

DISTANCES DÉCLARÉES / DECLARED DISTANCES			
RWY 15			RWY 33
3080	LONGUEUR DE ROULEMENT UTILISABLE AU DÉCOLLAGE	TORA	3080
3200	LONGUEUR UTILISABLE AU DÉCOLLAGE	TODA	3080
3140	LONGUEUR UTILISABLE POUR L'ACCÉLÉRATION-ARRÊT	ASDA	3140
3080	LONGUEUR UTILISABLE A L'ATERRISSAGE	LDA	3080



LÉGENDE

NUMÉRO D'IDENTIFICATION	①
ARBRE OU ARBUSTE	*
MAT, TOUR, CLOCHER, ANTENNE, ETC.	⊙
BÂTIMENT OU CONSTRUCTION IMPORTANTE	■
VOIE FERRÉE	—+—+—+—
COURBE DE NIVEAU	~
OBSTACLE NATUREL AU-DESSUS DU PLAN DE DÉGAGEMENT D'OBSTACLE	—



CORRECTIONS : Déclinaison magnétique