

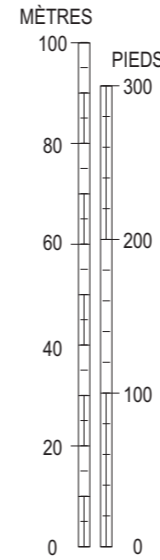
CARTE D'OBSTACLES D'AÉRODROME - OACI
TYPE A (APPLICATION DES LIMITES D'EMPLOI DES AVIONS)

PORT-GENTIL

AERODROME OBSTACLE CHART - ICAO
TYPE A (OPERATING LIMITATIONS)

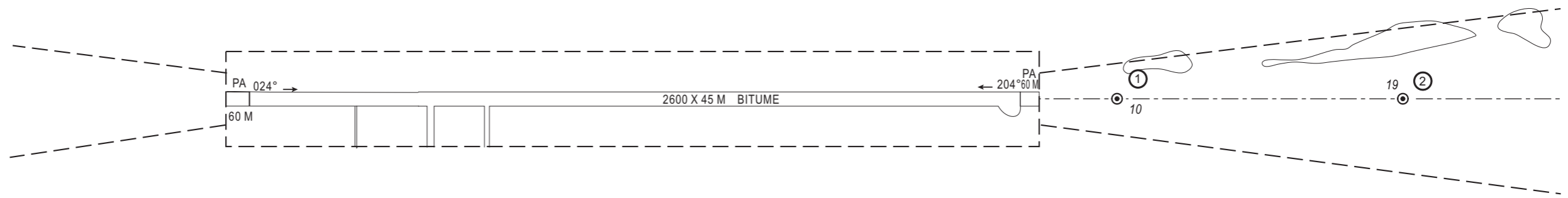
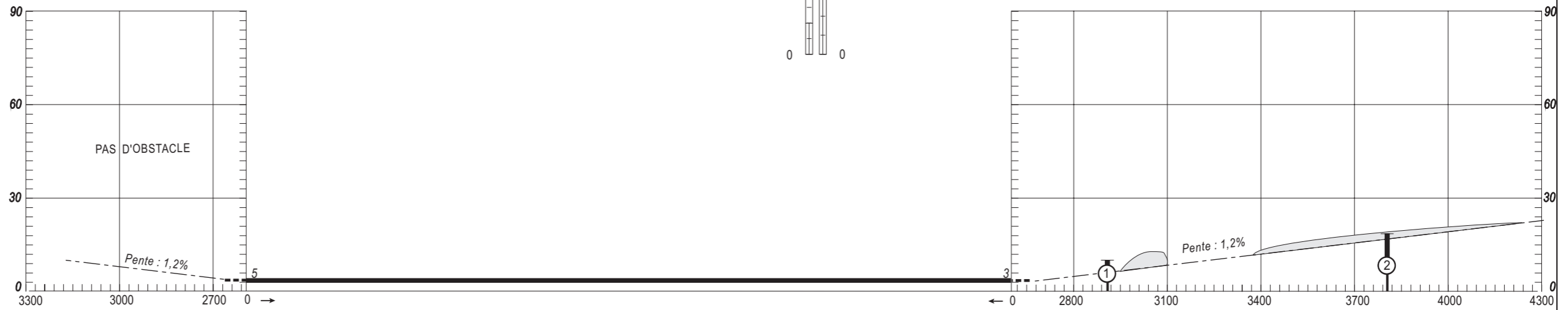
DÉCLINAISON MAGNÉTIQUE : 2°W (2020)
MAGNETIC VARIATION (VAR)
DIMENSIONS ET ALTITUDES EN MÈTRES
DIMENSIONS AND ELEVATIONS IN METERS

ÉCHELLE VERTICALE 1 : 1 500

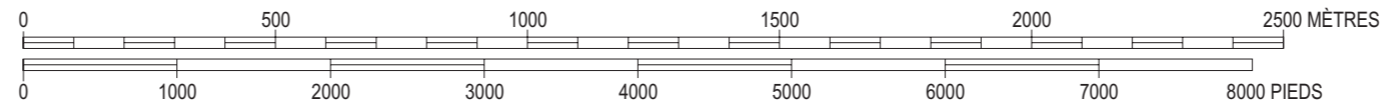


RWY 03 / 21

DISTANCES DÉCLARÉES / DECLARED DISTANCES			
RWY 03		RWY 21	
2600	LONGUEUR DE ROULEMENT UTILISABLE AU DÉCOLLAGE	TORA	2600
2600	LONGUEUR UTILISABLE AU DÉCOLLAGE	TODA	2600
2660	LONGUEUR UTILISABLE POUR L'ACCÉLÉRATION-ARRÊT	ASDA	2660
2600	LONGUEUR UTILISABLE A L'ATERRISSAGE	LDA	2600



ÉCHELLE HORIZONTALE 1:15 000



LÉGENDE

NUMÉRO D'IDENTIFICATION	⑥
ARBRE OU ARBUSTE	*
MAT, TOUR, CLOCHER, ANTENNE, ETC.	⊙
BÂTIMENT OU CONSTRUCTION IMPORTANTE	■
VOIE FERRÉE	—+—+—+—
COURBE DE NIVEAU	~
OBSTACLE NATUREL AU-DESSUS DU PLAN DE DÉGAGEMENT D'OBSTACLE	⌒

CORRECTIONS : Déclinaison - Orientation magnétique