

DECLINAISON MAGNETIQUE : 4°W (2020)  
MAGNETIC VARIATION (VAR) : 8,5°E

DIMENSIONS ET ALTITUDES EN METRES  
DIMENSIONS AND ELEVATIONS IN METERS

RWY 03 / 21

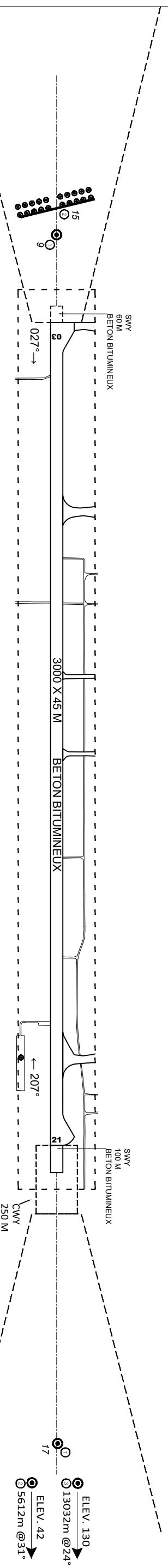
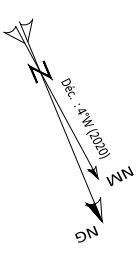
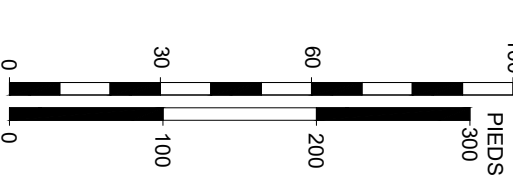
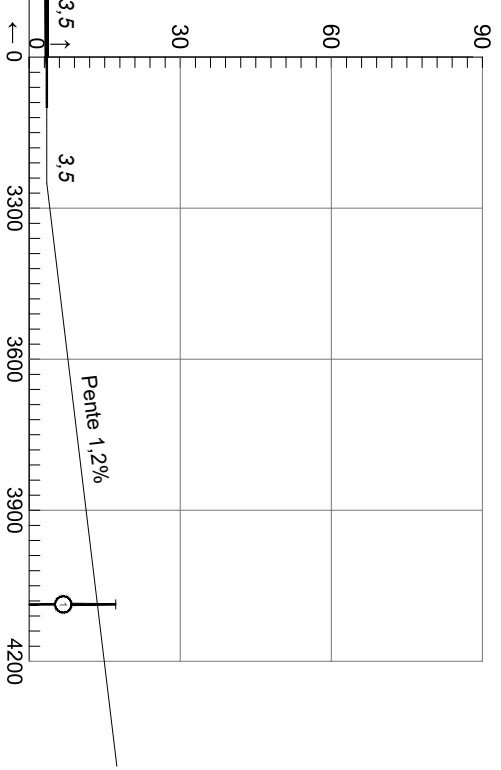
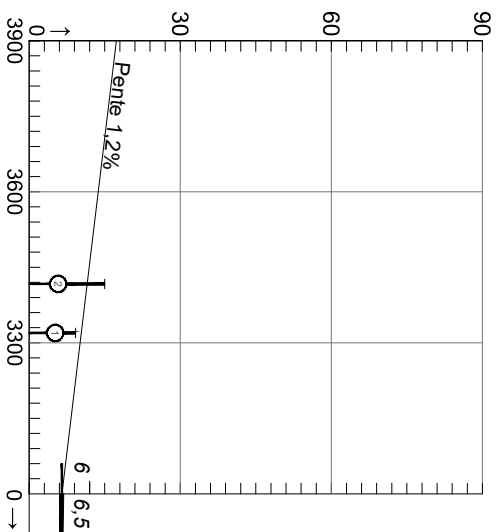
ECHELLE VERTICALE 1 : 1500

METRES

PIEDS

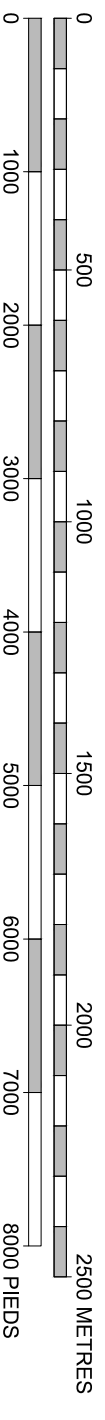
100 300

DISTANCES DECLAREES / DECLARED DISTANCES	
RWY 03	RWY 21
3000 LONGUEUR DE ROULEMENT UTILISABLE AU DECOLLAGE	TORA 3000
3250 LONGUEUR UTILISABLE AU DECOLLAGE	TODA 3000
3100 LONGUEUR UTILISABLE POUR L'ACCELERATION-ARRÊT	ASDA 3060
3000 LONGUEUR UTILISABLE A L'ATTERRISSAGE	LDA 3000



ORDRE DE PRECISION  
HORIZONTAL : 0.01m  
VERTICAL : 1m

ECHELLE HORIZONTALE 1 : 15000



LEGENDE	
(X)	NUMERO D'IDENTIFICATION
*	ARBRE OU ARBUSTE
⊙	MAT., TOUR, CLOCHER, ANTENNE, ECT.
—	BÂTIMENT OU CONSTRUCTION IMPORTANTE
+	VOIE FERREE
—	COURBE DE NIVEAU
—	OBSTACLE NATUREL AU-DESSUS DU PLAN DE DEGAGEMENT D'OBSTACLE