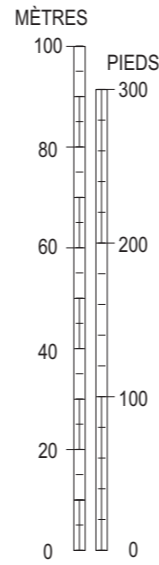


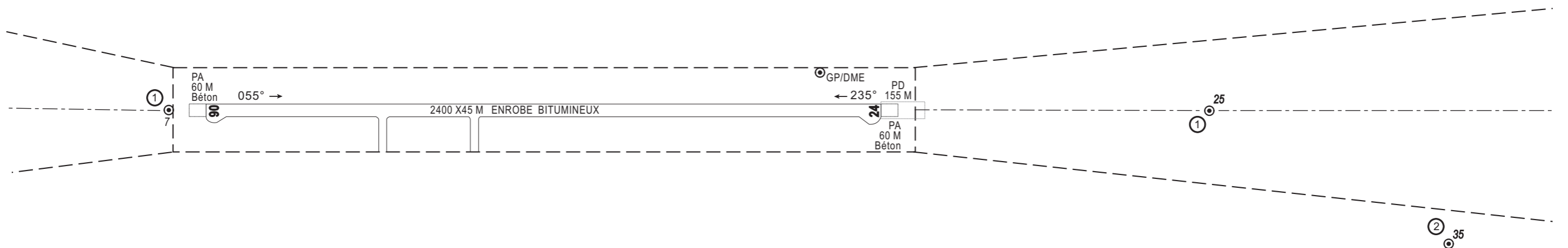
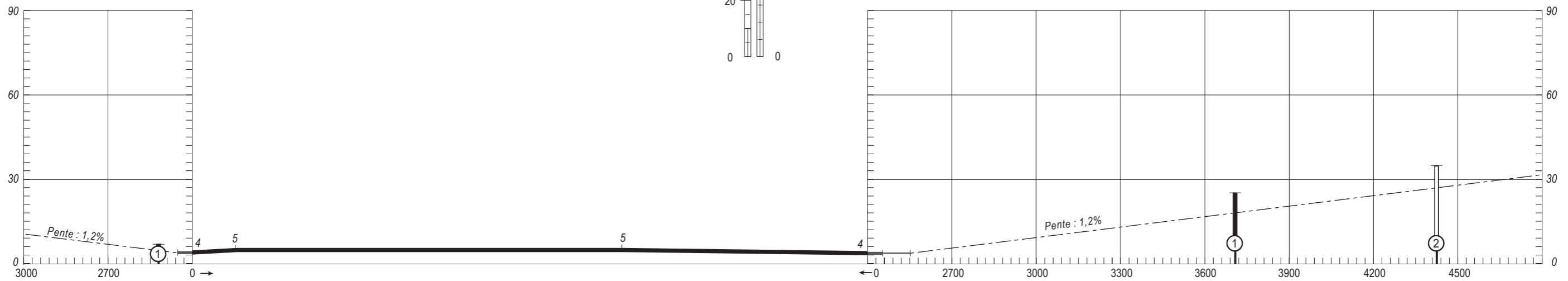
DÉCLINAISON MAGNÉTIQUE : 2°W (2020)
MAGNETIC VARIATION (VAR)
DIMENSIONS ET ALTITUDES EN MÈTRES
DIMENSIONS AND ELEVATIONS IN METERS

ÉCHELLE VERTICALE 1 : 1 500



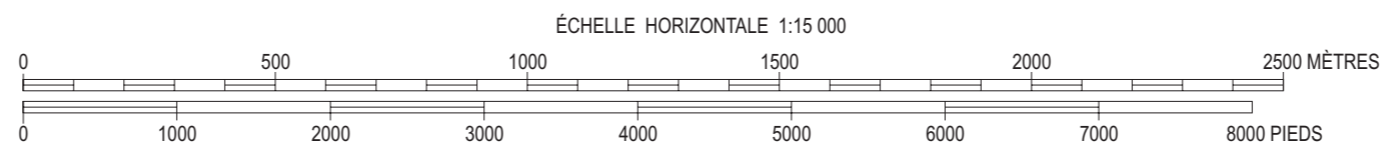
RWY 06 / 24

DISTANCES DÉCLARÉES / DECLARED DISTANCES	
RWY 06	RWY 24
2400	LONGUEUR DE ROULEMENT UTILISABLE AU DÉCOLLAGE TORA 2400
2555	LONGUEUR UTILISABLE AU DÉCOLLAGE TODA 2400
2460	LONGUEUR UTILISABLE POUR L'ACCÉLÉRATION-ARRÊT ASDA 2460
2400	LONGUEUR UTILISABLE A L'ATERRISSAGE LDA 2400



LÉGENDE

NUMÉRO D'IDENTIFICATION	⑥
ARBRE OU ARBUSTE	*
MAT, TOUR, CLOCHER, ANTENNE, ETC.	⊙
BÂTIMENT OU CONSTRUCTION IMPORTANTE	■
VOIE FERRÉE	—+—+—+—
COURBE DE NIVEAU	~
OBSTACLE NATUREL AU-DESSUS DU PLAN DE DÉGAGEMENT D'OBSTACLE	⌒



CORRECTIONS : Déclinaison et Orientations magnétiques