

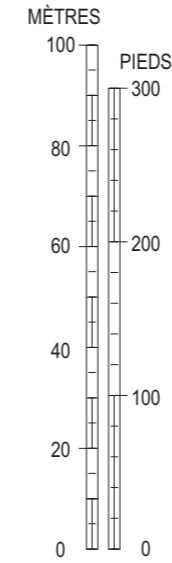


**CARTE D'OBSTACLES D'AÉRODROME - OACI**  
TYPE A (APPLICATION DES LIMITES D'EMPLOI DES AVIONS)

**MORONI/ Prince Said Ibrahim (FMCH)**  
**RWY 02 / 20**

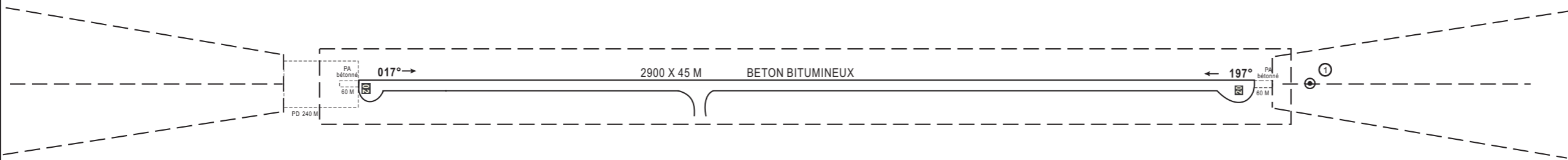
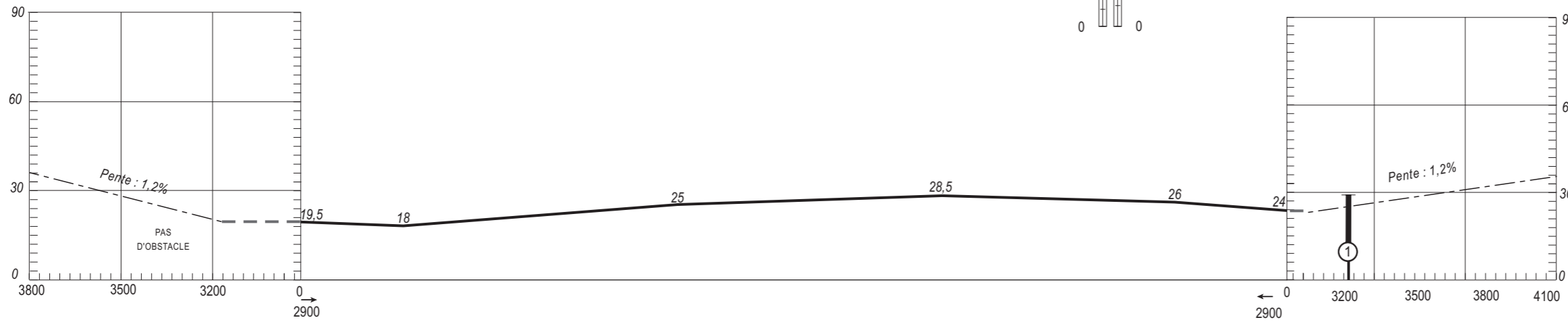
DÉCLINAISON MAGNÉTIQUE : 7°W (2020)  
MAGNETIC VARIATION (VAR)  
DIMENSIONS ET ALTITUDES EN MÈTRES  
DIMENSIONS AND ELEVATIONS IN METERS

ÉCHELLE VERTICALE 1 : 1 500

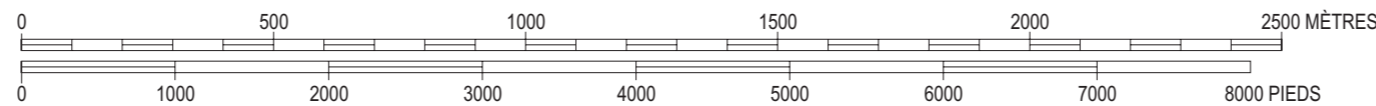


DÉC. 7° W (2020)  
Variation annuelle 2,9'W

RWY 02 / 20			
DISTANCES DÉCLARÉES / DECLARED DISTANCES			
RWY 02		RWY 20	
2900	LONGUEUR DE ROULEMENT UTILISABLE AU DÉCOLLAGE	TORA	2900
2900	LONGUEUR UTILISABLE AU DÉCOLLAGE	TODA	3140
2960	LONGUEUR UTILISABLE POUR L'ACCÉLÉRATION-ARRÊT	ASDA	2960
2900	LONGUEUR UTILISABLE A L'ATERRISSAGE	LDA	2900



ÉCHELLE HORIZONTALE 1:15 000



LÉGENDE	
NUMÉRO D'IDENTIFICATION	⑥
ARBRE OU ARBUSTE	*
MAT, TOUR, CLOCHER, ANTENNE, ETC.	⊙
BÂTIMENT OU CONSTRUCTION IMPORTANTE	■
VOIE FERRÉE	—+—+—+—
COURBE DE NIVEAU	~
OBSTACLE NATUREL AU-DESSUS DU PLAN DE DÉGAGEMENT D'OBSTACLE	—

DATE DE VALIDITÉ  
DES DONNÉES CARTOGRAPHIQUES: 2019

CORRECTIONS : Déclinaison et Orientations magnétiques