

Phone : +(221) 33.957.49.37  
 Fax : +(221) 33.820.06.00  
 AFTN : GOOOYNYX  
 E-mail : bnidakar@asecna.org  
 Web : [www.ais-asecna.org](http://www.ais-asecna.org)



**AIC**  
**NR 09/A/19GO**  
**10 OCTOBER 2019**

**BUREAU NOTAM INTERNATIONAL DE L'OUEST AFRICAIN**  
 B.P. 8155 Aéroport International Blaise DIAGNE Dakar/Diass-SENEGAL

**BENIN – BURKINA FASO – COTE D'IVOIRE – GUINEE BISSAU – MALI – MAURITANIE – NIGER – SENEGAL – TOGO**

**PLANS DES SERVITUDES RADIOELECTRIQUES DES AIDES A LA NAVIGATION DE L'AEROPORT D'ABIDJAN**

**ØDQVRIUDGLRQDYLQWRQDLGVEVFRWRUFLGMDQ\$USRUW**

<b>MISE EN VIGUEUR EFFECTIVE DATE</b>	<b>10 OCTOBRE à 0001 TU 10<sup>th</sup> OCTOBER at 0001 UTC</b>
<b>VALIDITE VALIDITY</b>	<b>PERMANENT</b>

La présente circulaire a pour objet de porter à la connaissance des usagers les plans des servitudes radioélectriques des aides à la navigation aérienne de l'aéroport d'Abidjan.

*The purpose of this circular is to inform users and pilots on the plans of radio navigation aids easements for Abidjan Airport.*

Ces servitudes radioélectriques visent à protéger :

*These radio easements are intended to protect:*

- les centres radioélectriques d'émission et de réception contre les obstacles physiques susceptibles de gêner la propagation des ondes ;
- les centres de réception radioélectriques contre les perturbations électromagnétiques pouvant résulter du fonctionnement de certains équipements, notamment électriques.

- *radio transmission and reception centers against physical obstacles likely to hinder waves propagation;*
- *radio reception centers against electromagnetic disturbances which may result from the operation of certain equipment, in particular electrical equipment.*

La présente circulaire fournit la carte de servitudes radioélectriques associées aux aides à la navigation et à l'atterrissage de l'aérodrome d'Abidjan qui comprend les plans ci-après:

*This circular provides a comprehensive radio easement chart associated to navigation and landing aids of Abidjan airport which encompasses the layouts hereafter:*

- Plan des servitudes desNAVAIDS
  - Plan de servitude du GLIDE
  - Plan de servitude du LOCALIZER
  - Plan de servitude du VOR
- *Navigation aids easement layout*
  - *GLIDE easement layout*
  - *LOCALIZER easement layout*
  - *VOR easement layout*

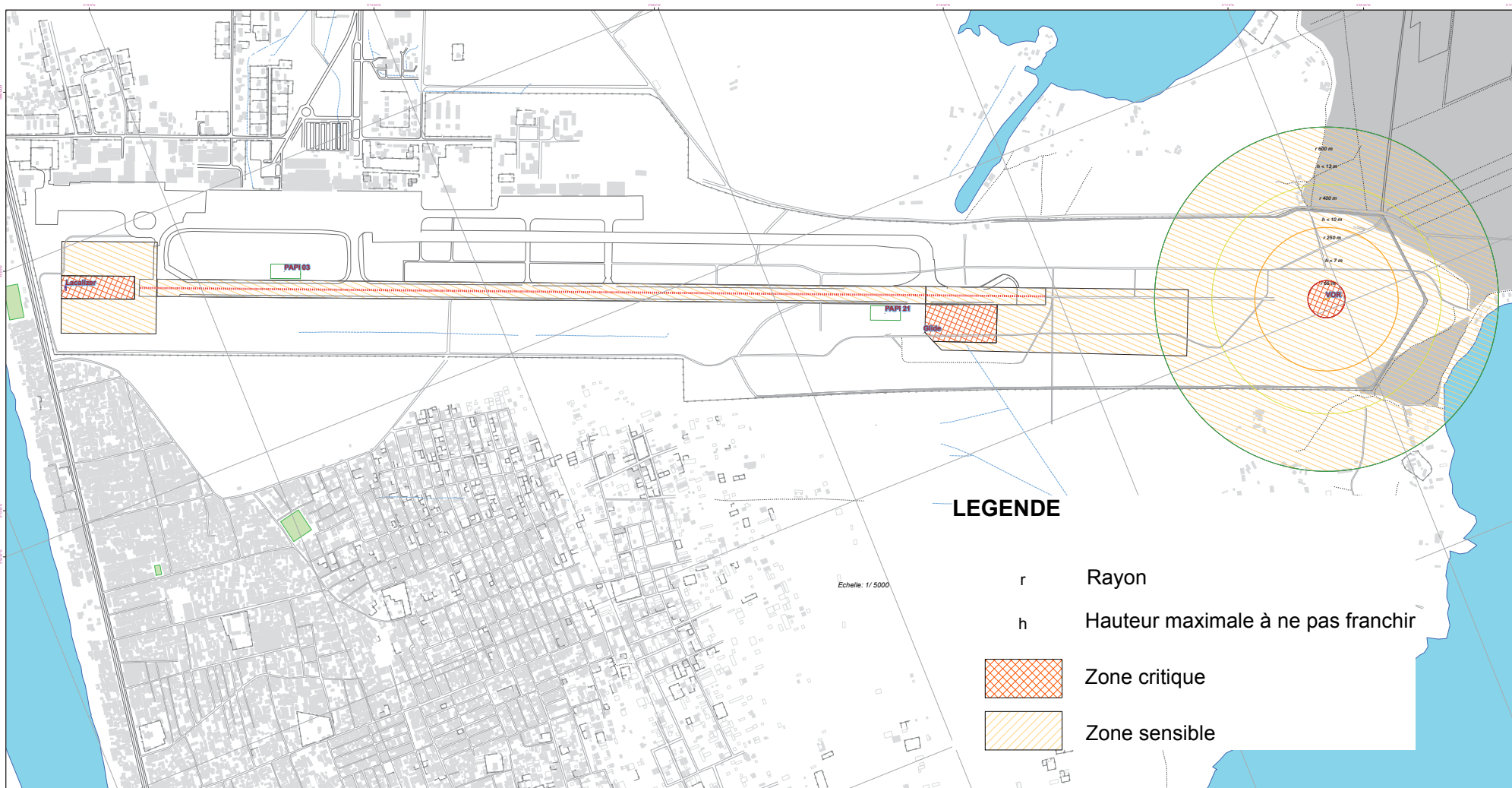
Les cartes de servitudes radioélectriques seront mises à jour en cas de modification importante des aides à la navigation et à l'atterrissage en ce qui concerne leurs positions et les conditions de leur propagation.

*The radio easement charts will be updated in case of any significant change occurred in navigation and landing aids positions and propagation conditions.*

**CETTE AIC COMPORTE 4 ANNEXES  
 THIS AIC HAS 4 APPENDICES**

# CARTE DES SERVITUDES RADIOELECTRIQUES

## ASSOCIEES AUX AIDES A LA NAVIGATION ET A L'ATTERRISSAGE DE L'AERODROME D'ABIDJAN



CORRECTIONS: première édition

CARTE DES SERVITUDES RADIOELECTRIQUES  
ASSOCIEES AUX AIDES A LA NAVIGATION ET A L'ATERRISSAGE DE L'AERODROME D'ABIDJAN

# PLAN DE SERVITUDE DU GLIDE

3°55'30"W

3°55'30"W



## LEGENDE



Zone critique



Zone sensible

**Glide**

PAPI 03

1:5 000

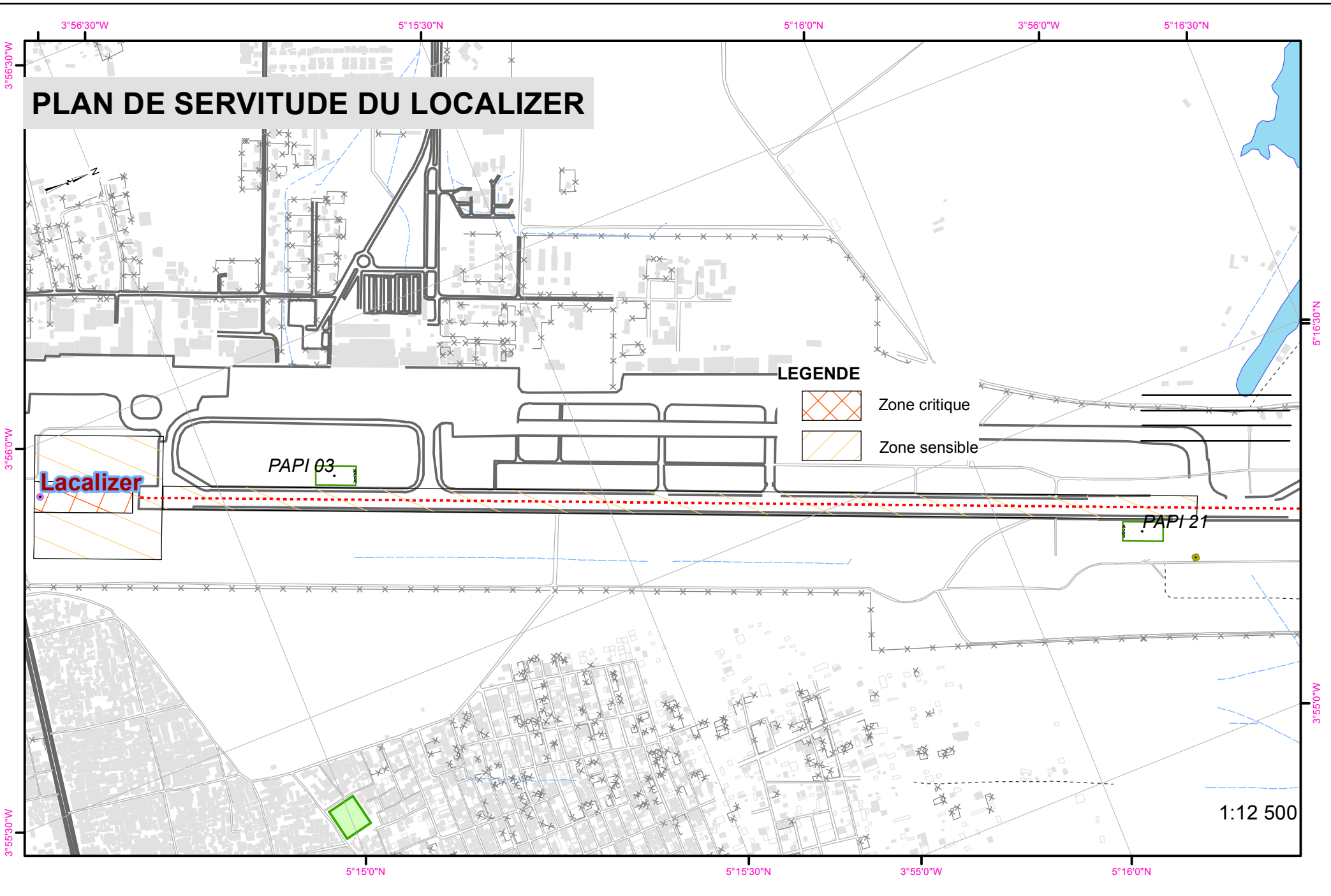
3°55'0"W

3°55'0"W

CORRECTIONS: Première édition

CARTE DES SERVITUDES RADIOELECTRIQUES  
ASSOCIEES AUX AIDES A LA NAVIGATION ET A L'ATTERRISSAGE DE L'AERODROME D'ABIDJAN



# PLAN DE SERVITUDE DU LOCALIZER

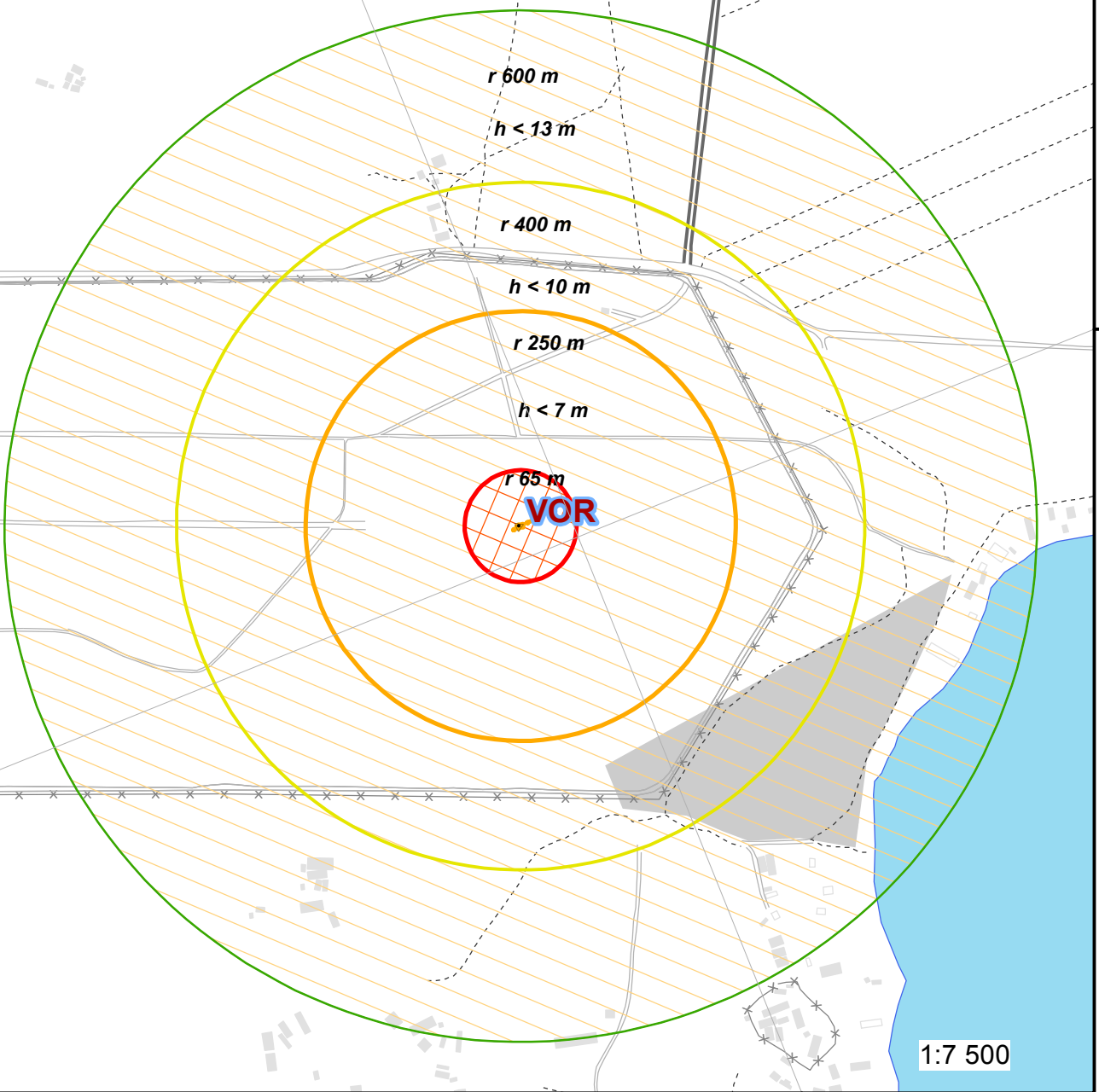


**CARTE DES SERVITUDES RADIOELECTRIQUES**  
ASSOCIEES AUX AIDES A LA NAVIGATION ET A L'ATTERRISSAGE DE L'AERODROME D'ABIDJAN

# PLAN DE SERVITUDE DU VOR

## LEGENDE

- r Rayon
- h Hauteur maximale à ne pas franchir
-  Zone critique
-  Zone sensible



CORRECTIONS: Première édition